

CYCLING ROAD MAP WIND

1 都会から湖へ、そして街へ
36 札幌支笏湖線・支笏湖公園自転車道

約73.5km

札幌の豊平橋を起点に、真駒内と支笏湖を結ぶ札幌支笏湖線と、千歳川に沿って支笏湖と千歳市街を結ぶ支笏湖公園自転車道、2つのルートを進む人気のあるコースです。支笏湖をはじめ自然の美あふれる景勝地や公園など見どころが多く、豪快でさわやかなサイクリングが楽しめるでしょう。



緑いっぱいの広大な敷地に、現代美術や札幌ゆかりの作家の彫刻が並ぶアートスペース。工房やトリエのほか、有島武朗旧邸がある。11/4~4/28の月休（祝日の場合翌日）12/29~1/3休 TEL011-592-5111



1888年の建築で、明治の色濃いつラシックな赤レンガ庁舎に、いちょう並木と池や花壇が美しく調和している。9:00~17:00日祝・休（6~9月は無休）TEL011-231-4111



恵庭岳

- レストハウス
- ポロピナイキャンプ場

支笏湖

支笏湖温泉 ●

支笏湖 ユースホステル ●

支笏湖ビジターセンター ●

モーラップ ●

キャンプ場 ●

国民休暇村 ●

さけますふ化場 ●

鳥柵舞休憩所 ●

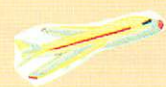
名水ふれあい公園 ●

スポーツセンター ●

千歳市青葉公園 ●



支笏湖一帯の自然を標本やパネルでわかりやすく展示、マルチスライド上映による解説や観光案内をする。9:30~16:30 TEL0123-25-2543



千歳空港

千歳駅

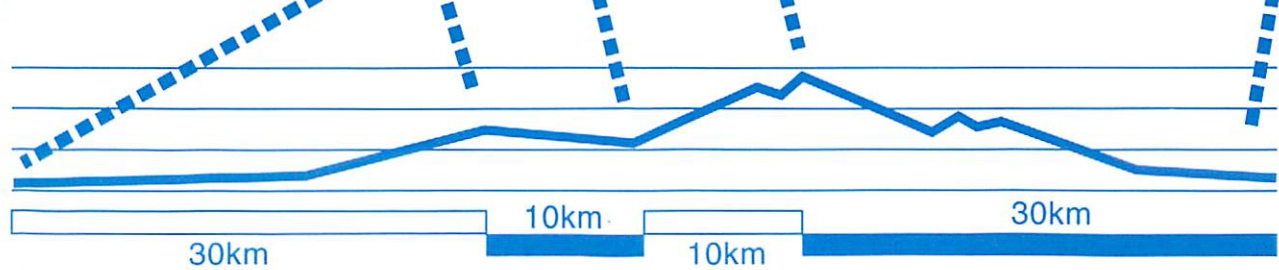
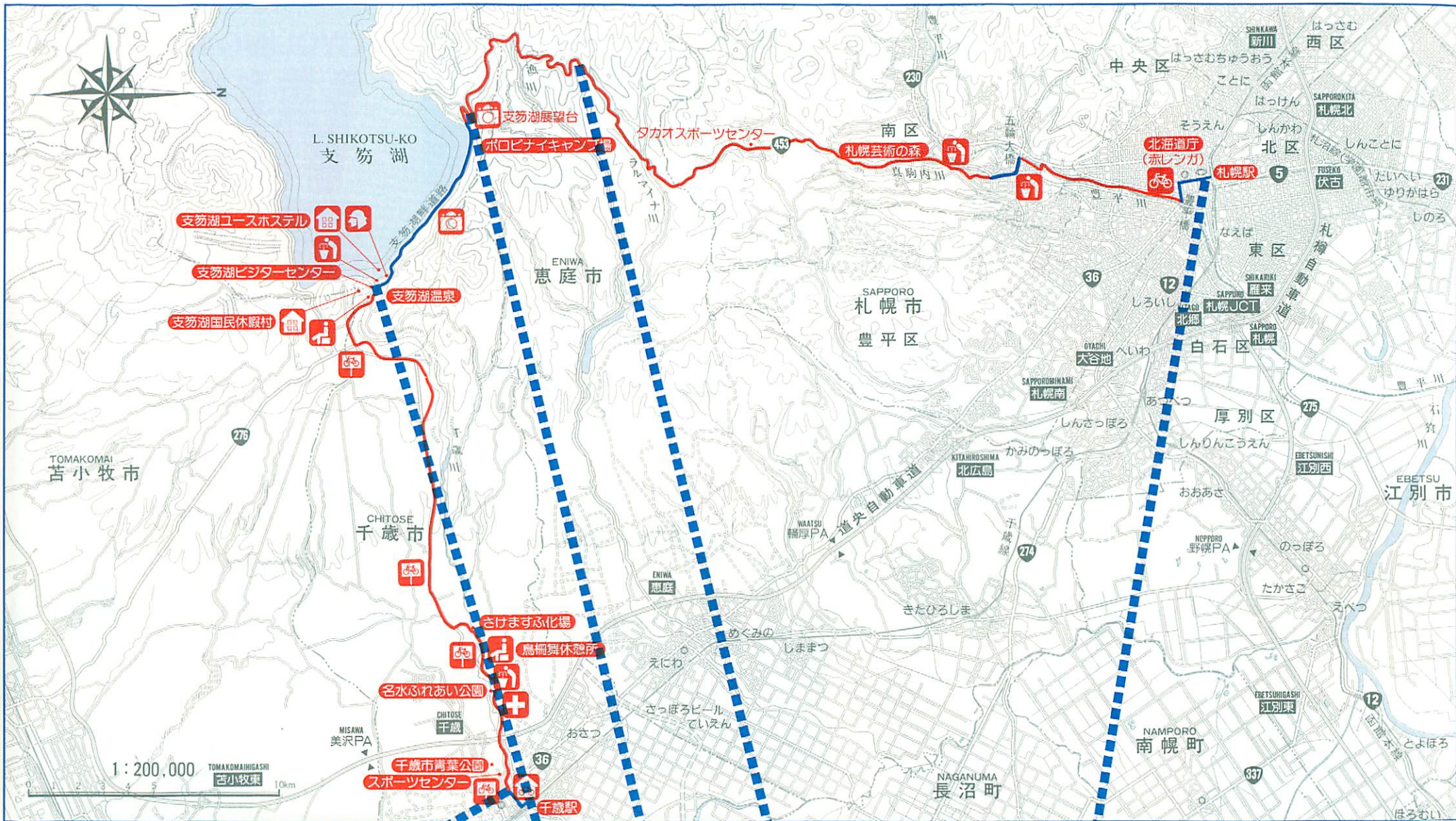
北海道庁 (赤レンガ)

札幌駅

真駒内CC

滝野CC

札幌芸術の森



標高 CYCLING ROAD MAP
WIND
 (財)日本サイクリング協会

札幌支笏湖線
 支笏湖公園自転車道

問い合わせ先 北海道土木道路課 ☎011(231)4111(内線28-216)

この地図の作成に当たっては、建設省国土地理院発行の5万分の1地形図を使用しました。(測量法第30条に基づく成果使用承認 平4総使、第29号)

このサイクリングマップの製作にあたっては「財団法人日本サイクリング協会」の補助をうけました。

WIND


2
36

街から高原へ、再び街の中へ

田代平高原自転車道

約19.2km

田代平高原自転車道は、青森市の堤橋から幸畑墓地を通して、八甲田の山々をはじめ自然のパノラマを繰り広げる田代平高原まで往復するコースです。気持ちよく汗をかいた後、峠から見下ろす素晴らしい眺めは、高原のサイクリングならではのものです。すがすがしさと走りの満足感が得られるでしょう。



八甲田丸



青森港



青森駅にほど近い海の眺めのよい憩いの場で、夏はサイクリング・バイクの青年たちのキャンプ場にもなる。

青い海公園



●アムパス



●青森温泉



●月見野森林公園
キャンプ場



●幸畑墓苑



●棟方志功記念館

青森生まれの版画家棟方志功の文化勲章受賞を記念して建てられた、校倉造りの建物。力強い作品の数々が展示されている。9:30～16:30（10～3月は16:00まで）、月曜・祝日・月末休
TEL0177-77-4567

●八甲田山雪中行軍
遭難資料館



●青森観光りんご園



●八甲田温泉

青森駅



春は桜、秋は紅葉に恵まれる八甲田の山々を背に市街地と広く紺碧の海を眺める行楽の場。墓地には八甲田雪中行軍遭難の雪が記られている。



猛吹雪の八甲田山中で遭難死した旧陸軍歩兵第五連隊の遺品や当時の記録などを展示。建物は同連隊の連隊長宿舎を改装したもの。
8:00～18:00（10・11月は9:00～17:00）火曜休、12～3月休 TEL0177-38-6931

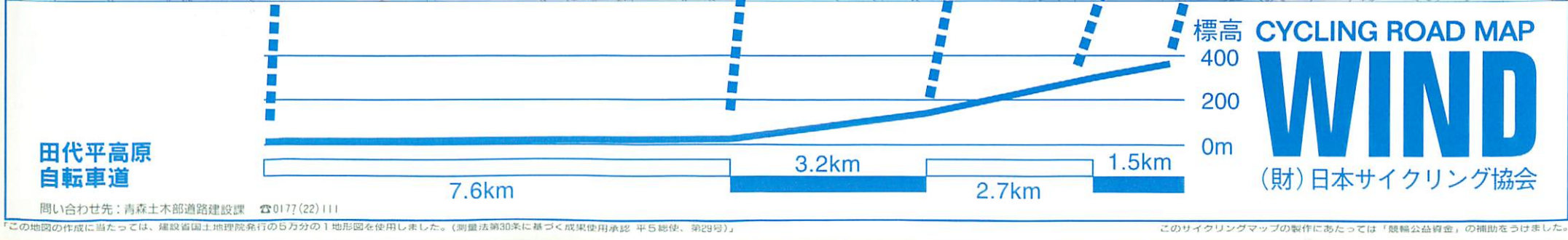
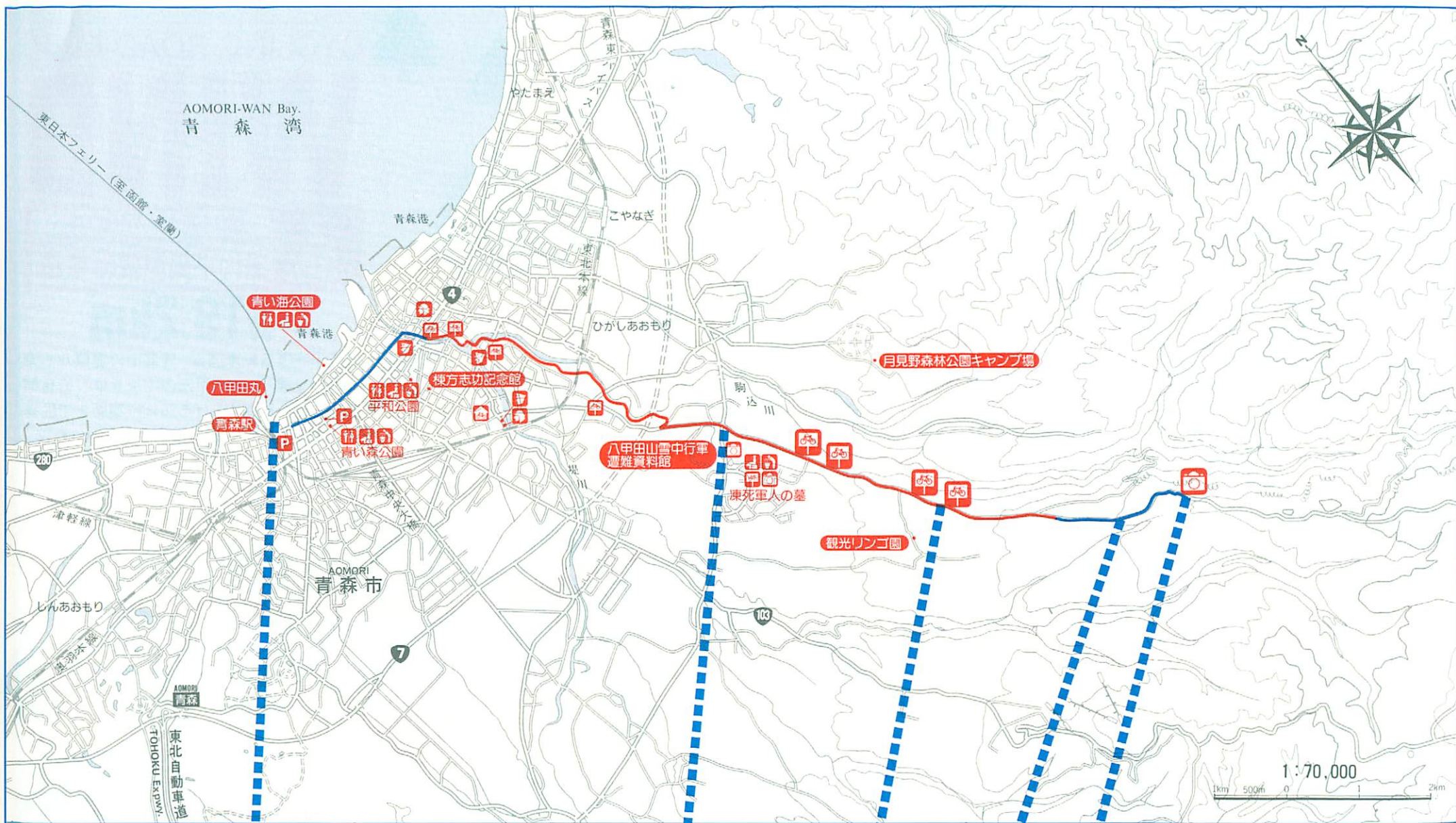


8月1日から11月15日の間、園内をりんご娘の案内で、りんご狩が楽しめる。
（8月1日から3月31日までは地方発送可。）
TEL0177-38-3428



八甲田山のカルデラ湖がひ上がってきた盆地に湧く温泉。一軒宿がある。10月下旬から3月頃まで休 TEL0177-38-8288





田代平高原
 自転車道

問い合わせ先：青森土木部道路建設課 ☎0177(22)111

この地図の作成に当たっては、建設省国土地理院発行の5万分の1地形図を使用しました。(測量法第30条に基づく成果使用承認 平5総使、第29号)

このサイクリングマップの製作にあたっては「競輪公益資金」の補助をうけました。



秋田船川港



桜やつつじの名所として名高い公園で、秋田藩主佐竹氏代々の居城跡であった。現在は本丸の石段、二の丸跡、物見櫓跡、兩櫓跡などがある。



CYCLING ROAD MAP WIND

3 街から田園大公園へ
36 秋田中央公園自転車道

約45.9km

秋田中央公園自転車道は、仁別国民の森からスポーツゾーンまで、雄和・仁別自転車道と秋田・河辺・雄和サイクリングロードを結ぶ約45.9kmの人気のコースです。川や田園の四季の風景を楽しみながら、広々とした公園の中を空と大地の間を縫うように走り続けるルート。子供から大人まで、爽快な走りの醍醐味を体験できるでしょう。



秋田エアポートライン



●郷土資料館

四ッ小屋

千秋公園

●平野政吉美術館

秋田駅

●サイクリングロッジ
●雄和町
サイクリングターミナル

県立中央公園

秋田空港

●糠塚の里

ノスタルジックな里の家をはじめ、チーズを加工販売するチーズ館、多彩なダリアが咲き誇るゆうわダリア園、光悦洞美術館もある。11:30~16:00 年中無休



サッカーやテニスなどのスポーツゾーン、大自然を満喫しながら休憩するファミリーピクニックゾーンなど、広大な敷地内で多彩にエンジョイできる。9:00~11:00 第4木休 12/29~1/3休
TEL0188-86-4141



ターミナルの設備のほかにジャンボ迷路、サイクル列車やレーザーガン、忍者屋敷などがあり、気軽にゲームが楽しめる。宿泊施設は年中無休
TEL0188-86-3766

●ミネソタ州立大学

90年5月開学した白を基調としたキャンパスで、ミネソタ州からの学生や留学生が多く、インターナショナルで刺激的なエリア。



藤田嗣治の作品を中心に、ルーベンス、レンブラント、セザンヌ、ルオー、ピカソなど近世から近代にかけての名画約190点を展示。
5~9月 10:00~17:00
10~4月 10:00~17:00 月休





IWAKI
岩城町

YUWA
雄和町

KYOWA
協和町

あらかや
秋田大橋

うごうしま

AKITA
秋田市

KAWABE
河辺町

つちざき

P

秋田空港

秋田駅

千秋公園

平野政吉美術館

秋田駅

サイクリングロッジ
雄和町サイクリング
ターミナル

ミネソタ州立大学

県立中央公園

秋田中央公園
自転車道

問い合わせ先：秋田県道路課 ☎0188(60)2468

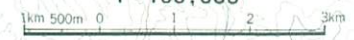


標高
100
50
0m

CYCLING ROAD MAP
WIND

(財)日本サイクリング協会

1 : 100,000



この地図の作成に当たっては、建設省国土地理院発行の5万分の1地形図を使用しました。(測量法第30条に基づく成果使用承認 平4総便、第29号)

このサイクリングマップの製作にあたっては「競輪公益資金」の補助をうけました。

弓張平公園

●慈恩寺



かつて寺領2,812余石の寄進を受けた東北の古刹。広大な敷地、大きな木が影をつくり、そびえ立つ風格ある本堂や塔が印象的。



CYCLING ROAD MAP WIND

4
36 川から田園、そして山へ
さくらんぼサイクリングロード

約25.75km

さくらんぼサイクリングロードは大江町新臥竜橋から山寺まで、約25.75kmのコースです。川沿いに河原を進みながら山道を抜け、田園から山へと向かうのどかなルートと言えます。また終着地は一度は訪れたい、眺望のよい名刹。途中の河原や名所で足をとめながら、ゆったりと走りの爽快感を体験してください。

●天童温泉

将棋の駒の生産でよく知られる町で、湧出量の豊富な山形屈指の温泉都市としても有名。

●山寺
(宝珠山立石寺)

●山寺芭蕉苑

松尾芭蕉の奥の細道を記念して建てられた。芭蕉の真筆5点、奥の細道の資料などを展示。
9:00~16:30 月休(祝日の場合)



天台宗霊場として知られる名刹で、860年に慈覚大師が開山した。山全体が境内で、仁王門をくぐると、1,100余段の石段が続く。
8:00~17:00 根本中堂、秘宝館は12~3月休

新臥竜橋

左沢駅

平野山

●左沢温泉

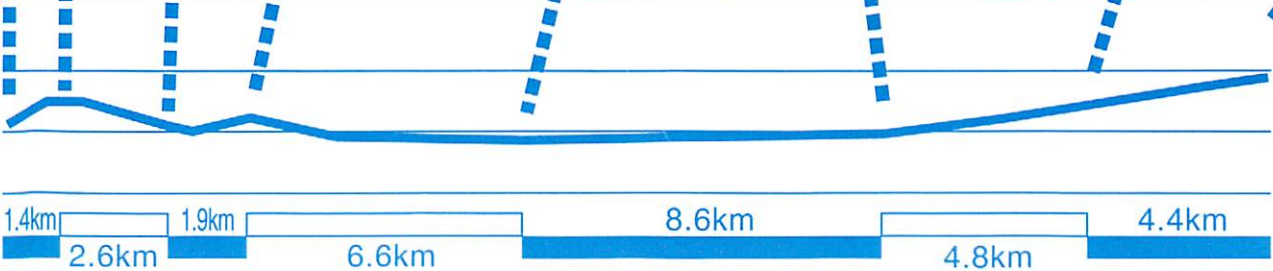
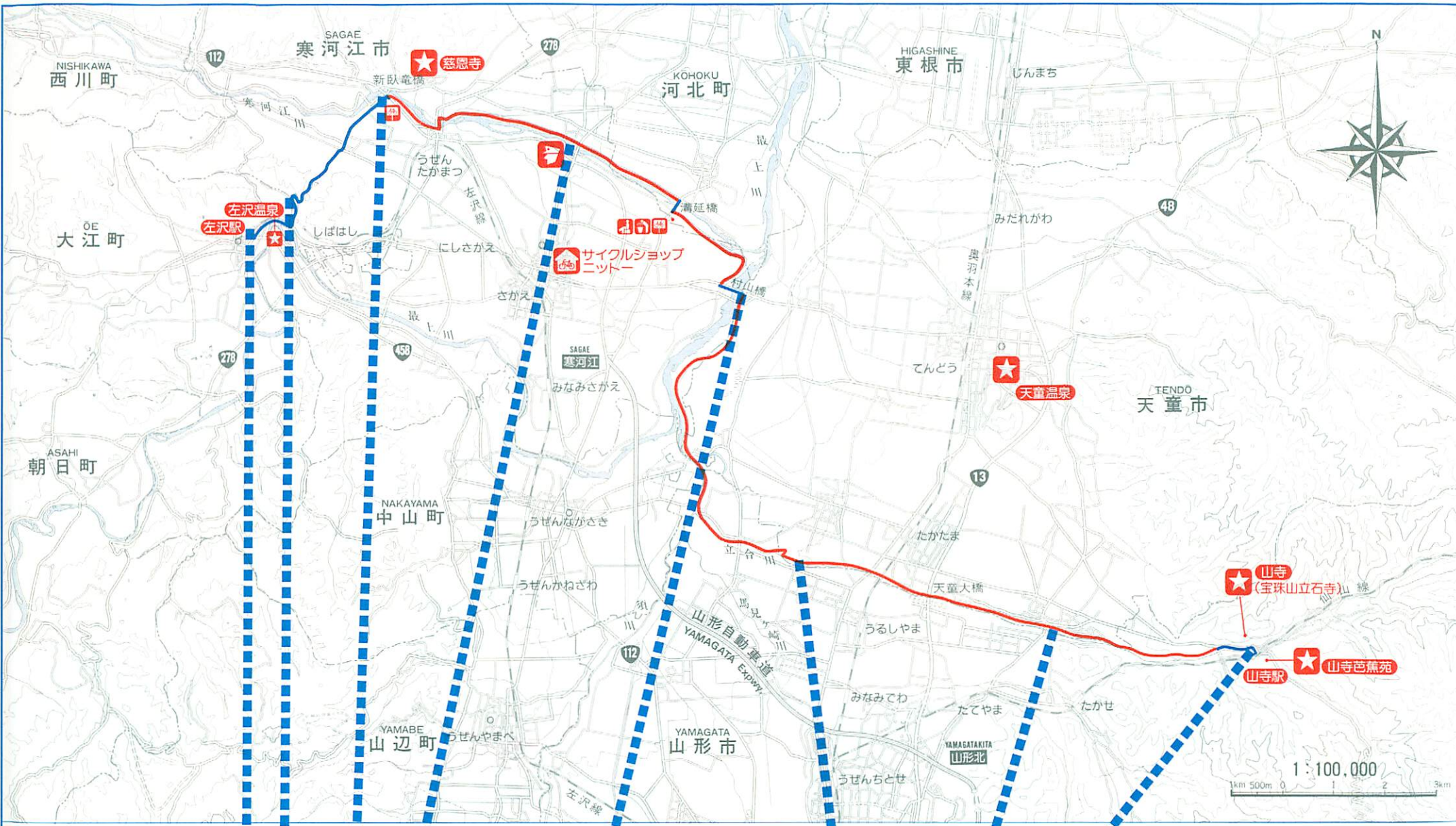


山形県



天童駅

山寺駅



さくらんぼ
サイクリングロード

標高
200
100
0m
CYCLING ROAD MAP
WIND
(財)日本サイクリング協会

問い合わせ先：寒河江建設事務所 ☎0237(86)8111

「この地図の作成に当たっては、建設省国土地理院発行の5万分の1地形図を使用しました。(測量法第30条に基づく成果使用承認 平8総便、第29号)」

このサイクリングマップの制作にあたっては「競輪公益資金」の補助をうけました。

CYCLING ROAD MAP WIND

5
36 公園から町へ、温泉へ
花巻温泉自転車道

約24.2km

花巻温泉自転車道は、北上市展勝地から花巻市に入り、花巻温泉に至る約24.2kmのコースです。花巻には宮沢賢治にちなんだ見所や公園、緑が多く、城下町や温泉街の風情もあり、桜の季節は格別の美しさになります。文学ゆかりの里のサイクリングで、新たな口マンが見つかるでしょう。



県立自然公園




展望台やアスレチックの公園などあり、日祝日には家族連れが多く、平日はパブリックゴルフ場が賑わいを見せる。

花巻広域公園



●花巻観光ブドウ園



市立公園展勝地



- 博物館
- 孝古館
- 民族資料館



北上川沿いに約5kmの桜並木が続き、川をはさむ山が桜の名所。一帯には南部曲り家などが移築され、博物館、民族資料館などがある。

花巻駅

●花巻城跡



●イギリス海岸

朝日橋の北側に続く白い泥岩の河畔。宮沢賢治がよく訪れた所で、化石などを発見した。その名はイギリスドナー海峽第3期層から付いた。



宮沢賢治の生い立ちから、独特な宇宙観まで多数の資料が揃っている。直径6mの銀河系宇宙ドームは圧巻。9:00~16:00 無休

●はなまき 国民年金保養センター

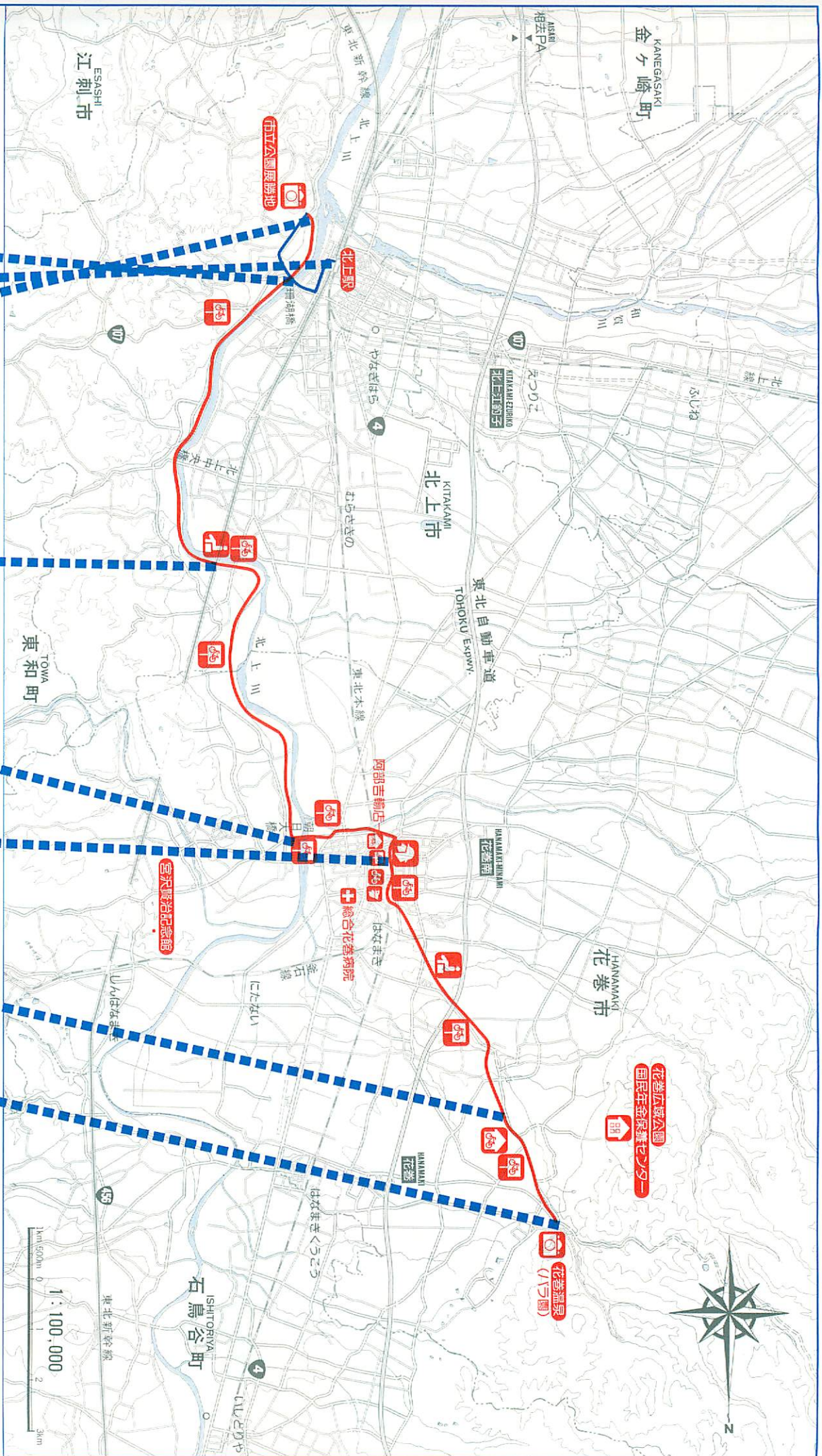
●花巻温泉 (バラ園)



●宮沢賢治記念館



宮沢賢治がその企画に参加したと言われる、雲田気のある温泉。裏手には賢治が設計したバラ園があり、約300種4,000本が揃っている。



1 : 100,000

標高 CYCLING ROAD MAP

150
100
50
0m

WIND

(財)日本サイクリング協会



花巻温泉自転車道

問い合わせ先：岩手県道路維持課 ☎0196(51)3111(内線3542)

この地図の作成に当たっては、株式会社国土院の提供したデータ、および「地形図」の補正をうけました。

このサイクリングマップの製作にあたっては「一般社団法人日本サイクリング協会」の補助を受けました。

WIND

6
36

街から海へ川原へ
仙台湾自転車道

約34.1km

仙台湾自転車道は、岩切駅を起点に仙台湾を南下し阿武隈橋に至る約34.1kmのコースです。町を川沿いに進んで海岸線をしばらく走り、阿武隈川を河口からたどる海と川のルートです。松林や海景色、水の流れる間近にしながら、ゆったりとヘルシーな時間が過ごせるでしょう。



古来日本三稲荷のひとつとして、農作と商売繁盛の神として信仰を集めている。拝殿は現在造営中。



歌枕「武隈の松」で現在は7代目であるが、その名のおり二またに別れた幹が特徴。平安時代から有名なこの歌碑を芭蕉も訪ねている。

●雷神山古墳



東北最大の前方後円墳で全長168m。宮城県でもっとも早く開けた所で、古代の支配権がこの地に成立し仙台平野一帯を統治していた。



海岸沿いの松林内に設置され、フィールドアスレチック、テニスコート、野球場、芝生広場、展望台などを備える総合緑地公園。
8:00~18:00 (4/1~9/1)
8:00~17:00 (10/1~3/31)
火休、12/29~1/3休

●サイクルリングターミナル



貞山堀

岩切駅



伊達政宗が仙台領内産の米を江戸に輸送することを目的として掘削を開始した運河。釣り人に人気がある。

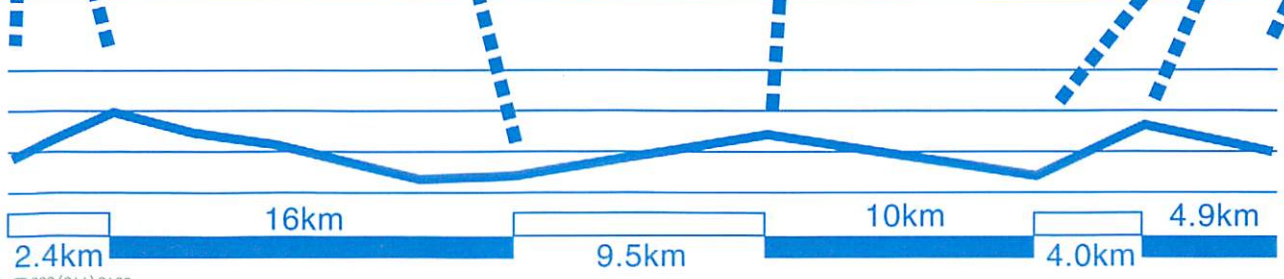
深沼海水浴場

仙台湾

●阿武隈川河口

那須岳を源流とし、福島・宮城両県を流れ下る阿武隈川が太平洋に注ぐ河口は、戴王連峰の間近に見渡すことができる隠れた景勝地。





標高 CYCLING ROAD MAP
WIND
 (財)日本サイクリング協会

仙台湾自転車道

問い合わせ先：宮城県土木部道路建設課 ☎022(211)3162

「この地図の作成に当たっては、建設省国土地理院発行の5万分の1地形図を使用しました。(測画法第30条に基づく成果使用承認 平4総使、第29号)」


このサイクリングマップの製作にあたっては、「競輪公益資金」の補助をうけました。

CYCLING ROAD MAP WIND

7
36 城下町から宿場町へ
福島みちのく自転車道

約60.9km

福島みちのく自転車道は、二本松駅を起点に須賀川駅まで南下する、約60.9kmのルートです。付近には江戸時代の名残がある景色や自然、城下町や宿場町の風情があふれています。どこか懐かしいみちのく路を走りながらサイクリングの新鮮な感動を味わいましょう。



那須高原に源を発する阿武隈川にある滝で、乙字の形をしている。100mの滝幅いっぱいに落下する水しぶきが松の緑に映えて雄大。



高柴地区にある人形師の集落。土間や縁先で三春人形、三春駒、お面などの製作過程を見学できる。私設の民芸館や人形の資料館もある。



●岩角山
岩角寺のことで、山頂の眺めが素晴らしい仙境。山中の露出した岩肌には観世音や菩薩、天王、天神など808軀が刻まれている。



●岳温泉
安達太良山山麓の高原にある、坂上田村麻呂が発見したと伝わる古湯。町の中央に清流が流れる、静かな温泉。



●霞ヶ城址
霞ヶ城は白河より移封された丹羽公が10年の歳月をかけて山麓に築城した。苔むした石垣や庭園が見事で、周囲は公園になっている。




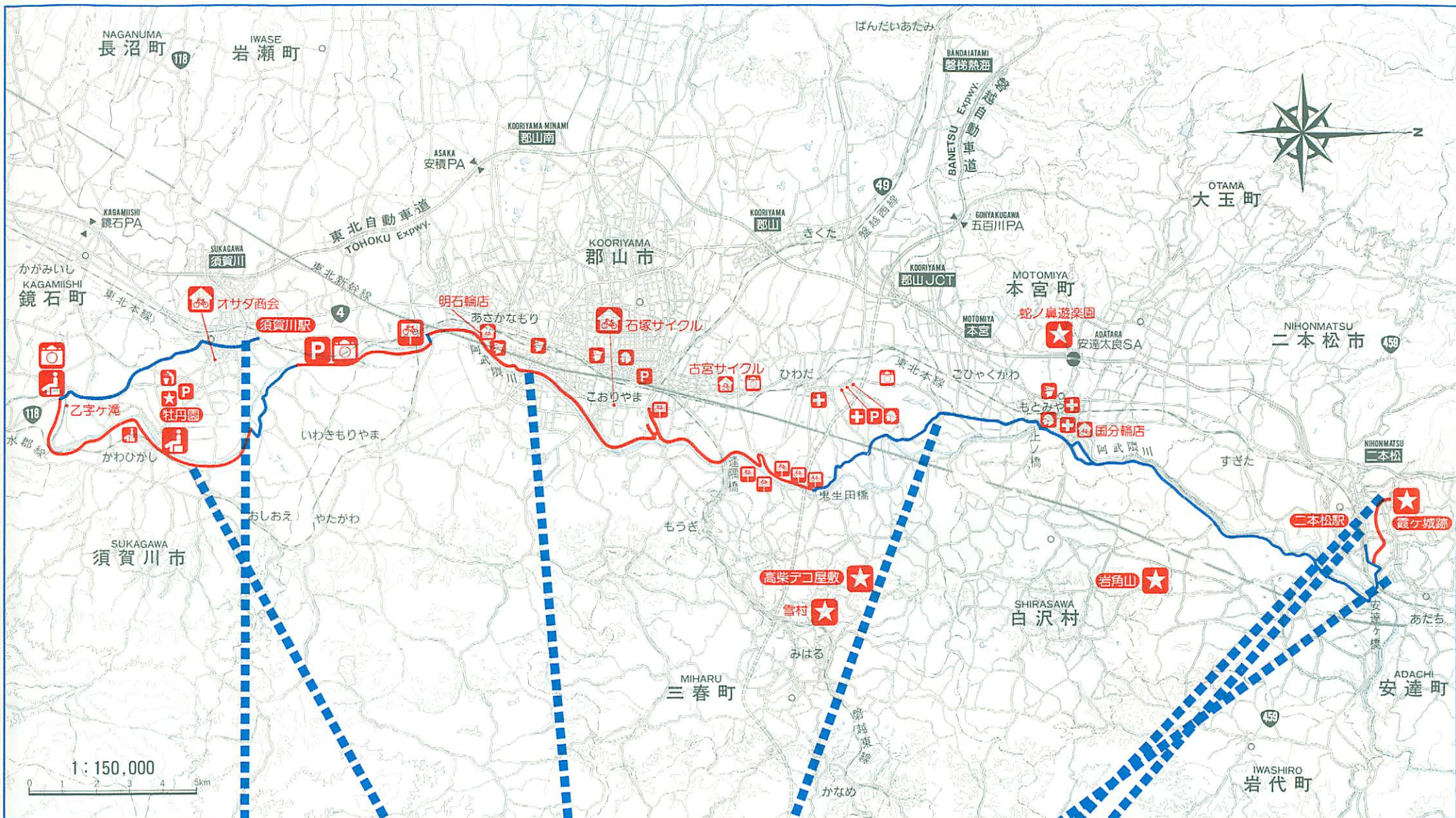
霞ヶ城は白河より移封された丹羽公が10年の歳月をかけて山麓に築城した。苔むした石垣や庭園が見事で、周囲は公園になっている。



二本松駅

岳山





1:150,000
0 1 2 3 4 5km

標高
300
200
100
0m

CYCLING ROAD MAP WIND

(財)日本サイクリング協会



福島みちのく
自転車道

問い合わせ先：福島県道路維持課 ☎0245(21)1111(内線2144)

「この地図の作成に当たっては、建設省国土院発行の5万分の1地形図を使用しました。(測画法第30条に基づく成果使用承認 平5総使、第29号)」

このサイクリングマップの製作にあたっては「競輪公益資金」の補助を受けました。

WIND

8
36

町から川へ、再び町へ

桃の木川サイクリングロード自転車道
高崎・伊勢崎自転車道

約68.6km

前橋駅を起点に、川づたいに伊勢崎から群馬の森を通り再び前橋駅に至る約68.6kmのコースです。桃の木川、広瀬川、そして利根川とその支流に沿って走るリバーサイド・サイクリング。コースの途中や付近には公園、や史跡などもあり、河川や上州の山々の眺望もよく、のどかな風情が楽しめるでしょう。



●サンピア高崎
(センター)

スイミング、テニスなどの球技、スケートなどが楽しめるスポーツ施設を装備した健康福祉センター。ホテル機能やウォータースライダープールもある。
TEL 0273-53-1170



●華敷山慈眼寺



真言宗の古寺で、本尊は聖観音。春の彼岸は桜祭りで賑わう。足利義氏とも縁があり、境内の西には言い伝えのある夜泣桜(少将桜)もある。
TEL 0273-52-8365

●観音山古墳

●群馬の森
群馬県立歴史博物館
群馬県立近代美術館



二段に築かれた墳丘と、それをとりまく二重の周堀をもつ6世紀の前方後円墳。優美なその姿と豊富な副葬品で有名な遺跡。




芝生広場、あそび広場、わんぱくの丘、花木園などがある。木々に囲まれた憩いの森林公園。
7:30~19:00 (4~9月)
8:00~18:00 (10~3月)
群馬県立歴史博物館 TEL0273-46-5522
群馬県立近代美術館 TEL0273-46-5560



桃の木川
サイクリングロード
高崎・伊勢崎
自転車道

問い合わせ先：群馬県道路維持課 ☎0272(23)1111 (内線3355)



WIND
CYCLING ROAD MAP
(財)日本サイクリング協会



この地図の作成にあたっては、建設省国土院発行の万分の1地形図を使用しました。(測量法第30条に基づき複製を承認 平尺使用、第29号)

WIND

9
36

山景色が素晴らしい
鬼怒川自転車道 田川サイクリングロード

約47.7km

鬼怒川自転車道、田川サイクリングロードは、宇都宮柳田大橋を起点に、南河内町まで2つのルートを守る約47.7kmのコースです。広い河川敷の鬼怒川の堤防沿いと田川に沿って、川の流れるに男体山や日光連山の眺望が見事に広がり、周囲には史跡点があります。体に風を受けながら、ゆったり快走を満喫できるでしょう。

下野薬師寺は、その隆盛時は日本三大戒壇のひとつ。東国を統括する大規模な殿堂であり、堂々たる伽藍を備えた大寺であった。



- 六角堂
- 下野薬師寺跡



中禅寺湖の北岸に、円錐形の雄大な山容を見せてそびえている標高248mのコニーデ式火山。古代から鎮静を集め信仰されている。



●男体山

八幡山公園

●善願寺



宇都宮大学

東日本では鎌倉に続く大きさの、高さ3.6mの大仏があり、周囲の近代的な建物とのコントラストが印象的。貯蓄の大仏として人気がある。

田川サイクリングコース

鬼怒さくら公園

二宮運動公園



●柳田緑地



水産試験所

柳田大橋

鬼怒川サイクリングコース

鬼怒大橋

鬼怒川

●長沼八幡宮

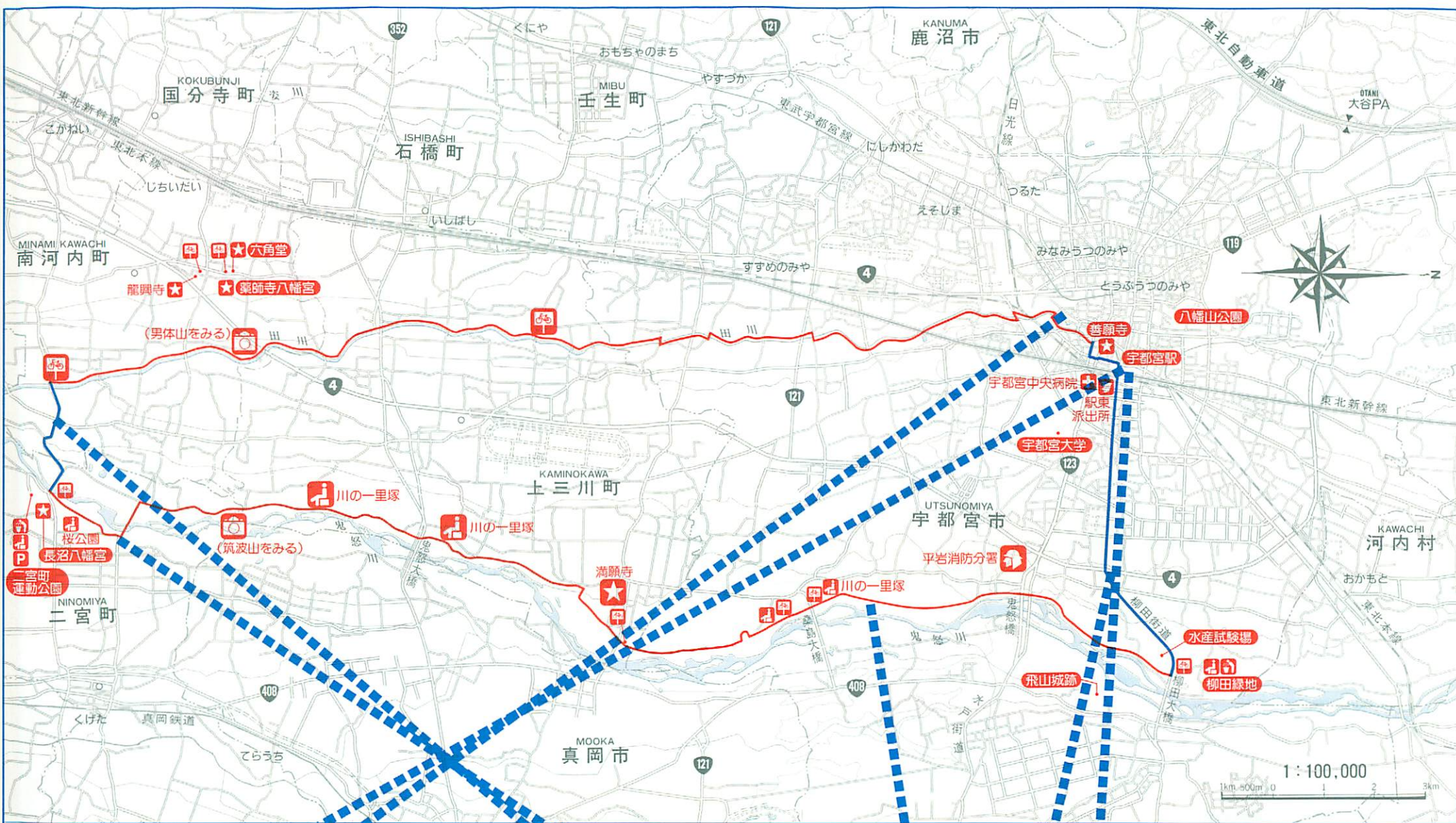


板上田村麻呂が蝦夷征伐の帰途、795年に造営したと伝えられているが、現在の建物は青銅造鳥居をはじめ1697年に竣工された。

●飛山城跡



鬼怒川自転車道の北端にあり、休日などはグラウンドを利用するスポーツ愛好者で賑わう。



鬼怒川自転車道

田川
サイクリングロード



標高 CYCLING ROAD MAP
WIND
(財)日本サイクリング協会

問い合わせ先：栃木県道路維持課 ☎0286(23)2426

この地図の作成に当たっては、建設省国土地理院発行の5万分の1地形図を使用しました。(測量法第30条に基づく成果使用承認 平ら総使、第29号) このサイクリングマップの製作にあたっては「競輪公益資金」の補助をうけました。

CYCLING ROAD MAP

WIND

10 町から海へ、沼そして川へ
36 沼沼自転車道

約10.2km

沼沼自転車道は水戸市秋成から茨城県長岡橋までの約10.2kmのコースです。沼沼と沼沼川に沿ったルートで、周辺には海岸やレジャー施設などもあり、誰もがサイクリングを気軽に楽しむことができます。走りのさわやかさに、釣りや海水浴、スポーツなど、プラスαのひと時を過ごすのもまた一趣でしょう。



タカアシガニや南米の大型淡水魚ピラルクなど約350種の魚を集めた水族館。イルカ、ペンギンなどの楽しいショーもある。
9:00~17:00 (夏季は18:00) TEL 0292-67-5151



かつては水戸八景の一つで、広浦の秋の月の碑がある。沼沼観光の中心地として、釣り人、釣り宿が多く、ウィンドサーフィンなども盛ん。

国営ひたち海浜公園



大洗水族館 ●



海の子供の国 ●



大洗海水浴場



大洗マリンタワー ●



広浦公園



大洗サイクリングターミナル ●



大洗工業センター ●



大洗港



雄大な太平洋の荒波や鹿島灘を眼下に見下ろす地上60mの展望台。遠くには筑波山や富士が一望できる。夜景はとくに素晴らしい。

勝田駅

湯小屋



長岡橋

親沢キャンプ場 ●

沼沼自然公園

● 親沢鼻

沼沼



● いこいの村沼沼



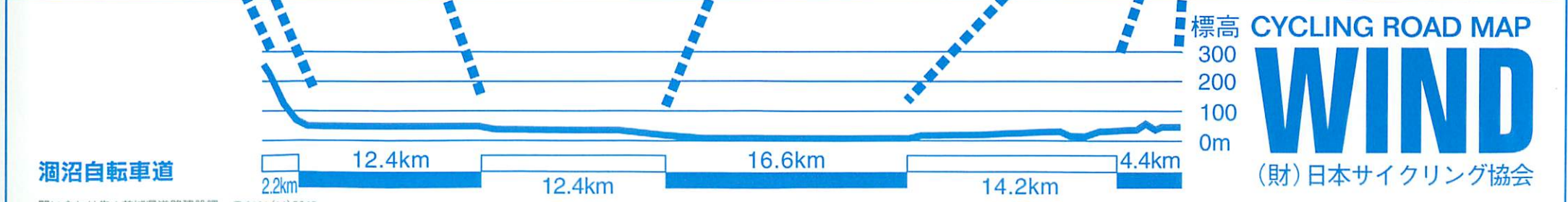
愛石神社 ●



岩間駅



砂洲の景勝地で、ウィンドサーフィンやカヌーなどマリンスポーツの発信地として賑わう。



標高 CYCLING ROAD MAP
WIND
 (財)日本サイクリング協会

利根川自転車道

問い合わせ先：茨城県道路建設課 ☎0292(24)5845

「この地図の作成に当たっては、建設省国土地理院発行の5万分の1地形図を使用しました。(測量法第30条に基づく成果使用承認「平5総使、第29号」)」

このサイクリングマップの製作にあたっては「競輪公益資金」の補助をうけました。

WIND

11 川、そしてリバーサイド
36 入間川自転車道

約22.8km

入間川自転車道は、川越市入間大橋から豊水橋までの約22.8kmのコースです。入間川沿いに続く広々とした走りやすいコースで、途中には河川敷やいくつもの公園があります。周辺の名所や風景に目を移しながら、自然と一体になってのどかなサイクリングをお楽しみください。



高麗川神社にある高さ2.3mもの大たぶの木で、17世紀の頃周囲6.6mと推定される老樹の根株のひこばえから成長したものと伝えられる。



入間川



リバーサイド
フィニックスCC

●河越氏館跡



平安末期に河越氏の居館として始まり、荘官の荘庁の役割を果たし武蔵国の政府かともいわれる館土塁や東側の堀跡が往年の面影を伝えている。

高麗川神社
(御神木)




歌仙の肖像にその人の和歌を添えた、歌仙絵のある橋。三十六歌仙の額を18枚づつに分けて両岸の橋詰広場に設置している。

入間橋

南古谷駅

川越橋



●清水八幡神社



木曾義仲の嫡子源 義高を祭っている神社。人質として鎌倉に送られ、難を逃れようとしたが、当地入間川付近で討たれたという。



●埼玉種畜牧場



明神淵公園



安比奈運動公園

高麗川駅

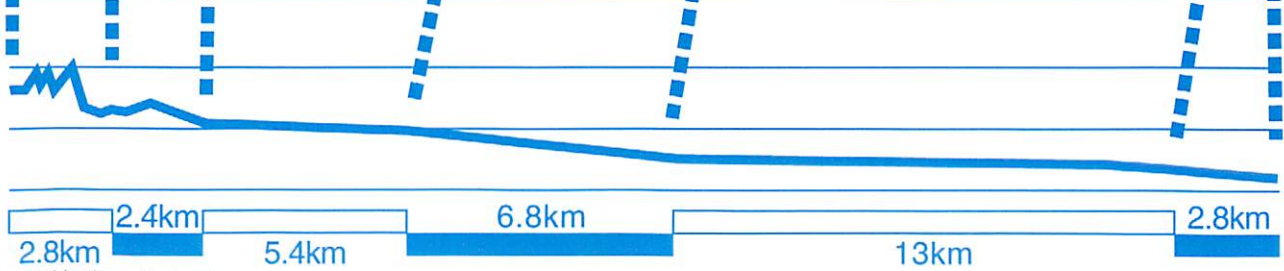
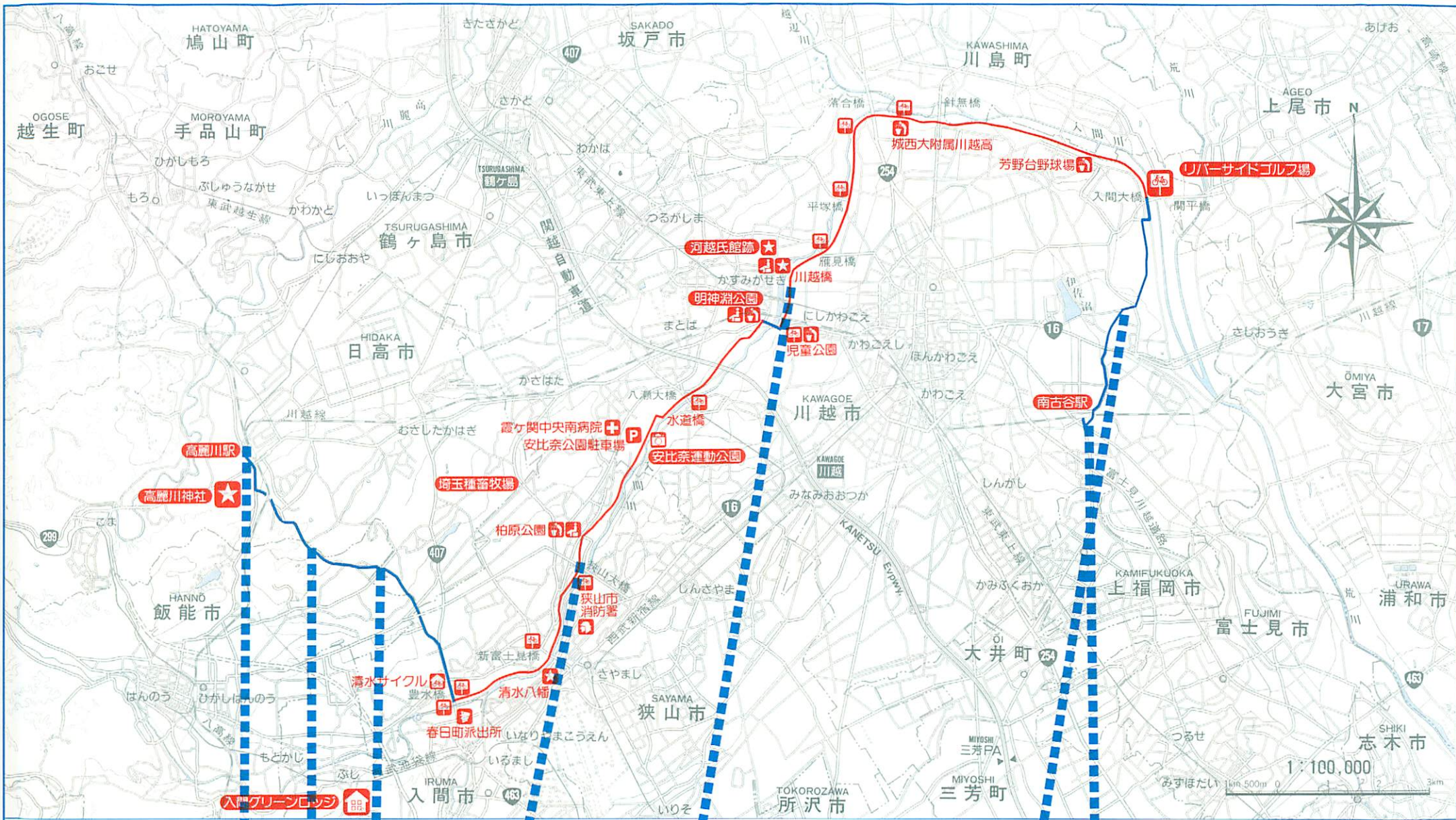


広々とした入間川の河川敷を利用した運動公園。川を渡る水道橋とのコントラストが美しく、上流の山を背景にしてのどかな景観を見せる。

稲荷山公園

●国民宿舎
入間グリーンロッジ

豊水橋



標高 CYCLING ROAD MAP
WIND
 (財)日本サイクリング協会

入間川自転車道

問い合わせ先：埼玉県道路建設課県道係 ☎048(824)2111(内線3125)

「この地図の作成に当たっては、建設省国土地理院発行の5万分の1地形図を使用しました。(測量法第30条に基づく成果使用承認 平5総使、第29号)」

このサイクリングマップの製作にあたっては「競輪公益資金」の補助を受けました。

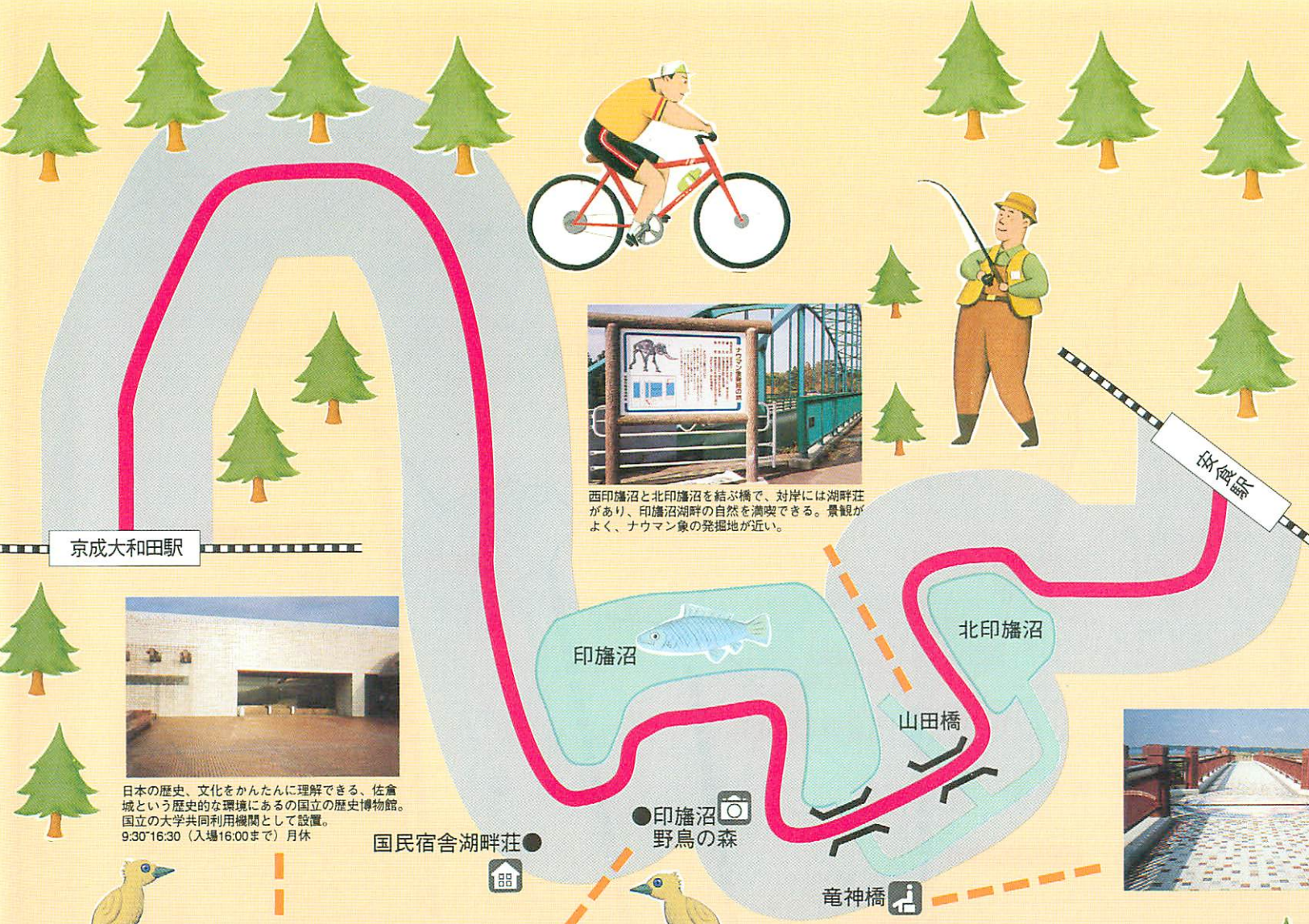
CYCLING ROAD MAP

WIND

12 のどかな水郷へ
36 印旛沼自転車道

約21.5km

印旛沼自転車道は京成大和田駅(八千代市)から栄町安食駅までの約21.5kmのコースです。緑と水豊かで、のどかな農村の風景が連続し、印旛沼を中心に自然や歴史に親しめる見どころも豊富です。四季折々の景色を楽しみながら、情緒豊かに新しいサイクリングの喜びを発見できるでしょう。



西印旛沼と北印旛沼を結ぶ橋で、対岸には湖畔荘があり、印旛沼湖畔の自然を満喫できる。景観がよく、ナウマン象の発掘地に近い。

京成大和田駅



日本の歴史、文化をかたんに理解できる、佐倉城という歴史的な環境にある国立の歴史博物館。国立の大学共同利用機関として設置。9:30~16:30(入場16:00まで)月休

国民宿舎湖畔荘

●印旛沼野鳥の森

●山田橋

●竜神橋



●竜角寺



●房総風土記の丘



●国立歴史民族博物館



●佐倉草ぶえの丘

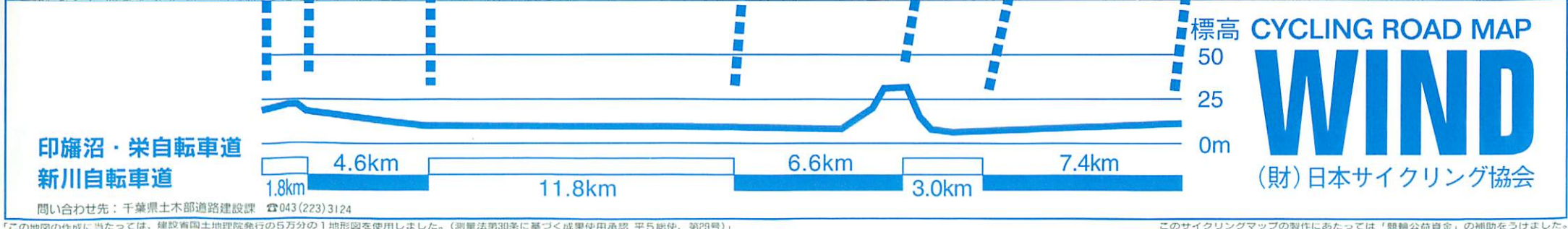
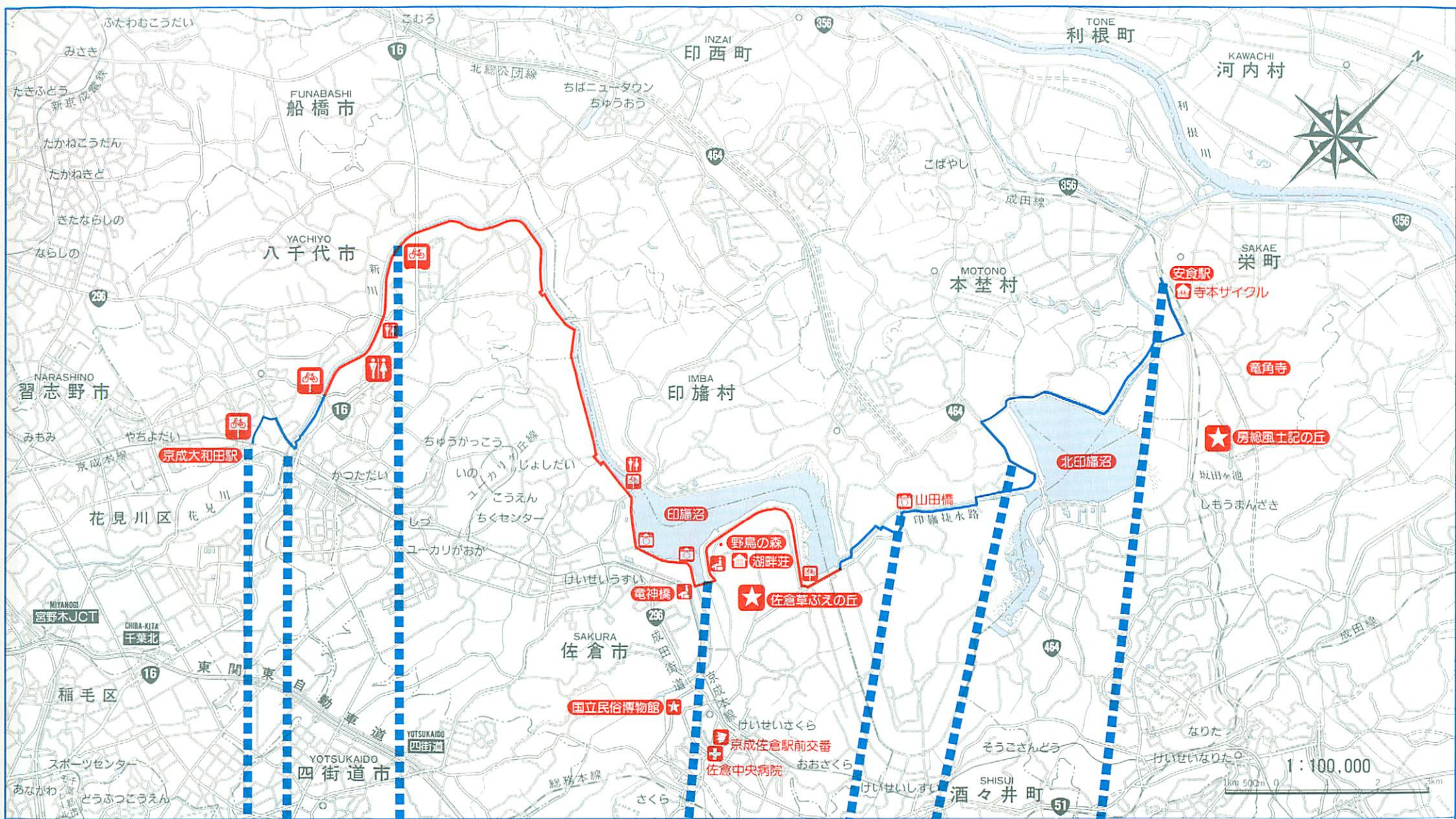
周囲約38kmの印旛沼には、観察舎、水の野外展望塔などが設けられ、野鳥の生態を観察することができる。



タケノコ狩、イモ掘りなどができる、土と緑と光のふれあいをテーマにした学童農園。キャンプ場や焼き物の里、ミニSLなどもある。9:00~17:00 月休、年末年始休 TEL0476-95-3126



千葉県で出土した考古資料を収めて展示保管。竜角寺古墳群、指定文化財の建物をとりまく緑豊かな自然環境を一体にした県立博物館。9:00~16:30月祝日の翌日休、年末年始休



「この地図の作成に当たっては、建設省国土地理院発行の5万分の1地形図を使用しました。(測量法第30条に基づく成果使用承認 平5総使、第29号)」

このサイクリングマップの製作にあたっては「競輪公益資金」の補助をうけました。

WIND

13
36

公園から湖へ
多摩湖自転車道

約**40.5km**

多摩湖自転車道は、吉祥寺と多摩湖を往復する約40.5kmのコースです。井の頭公園から多摩湖までの間に数多くの公園があり、まさに湖や自然を楽しむルートと言えます。多摩湖一周や美しい自然の快走はもちろん、周辺の名所など走るほどに新たな発見があるでしょう。



大正2年にできた日本初の郊外公園。御殿山の雑木林、水鳥の浮かぶ井の頭池、自然文化園がある。武蔵野の面影を今に伝える憩いの場。
TEL 0422-47-6900



多摩湖が一望でき、アカマツ、サクラ、クロマツなどの自然林がある。園内には清らかな湧き水が流れ、ホタルの名所になりつつある。



広大な面積の公園で、芝生広場が広がり梅林や桜の園、雑木林、バードサンクチュアリーがある。園内には武蔵野郷土館や古代村もある。



東京都の水ガメであり、周囲には桜並木が巡らされ、憩いのスペースになっている。春は桜、秋は紅葉が楽しめる。

●多摩湖

狭山公園

●狭山青年の家

東村山公園

小金井公園

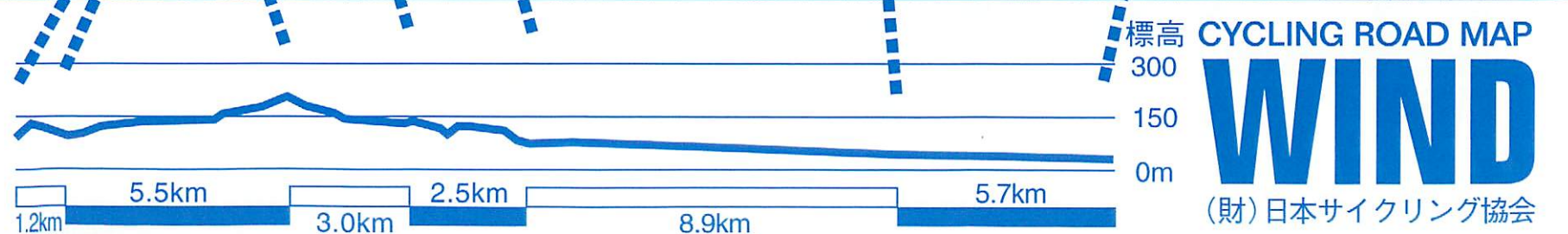
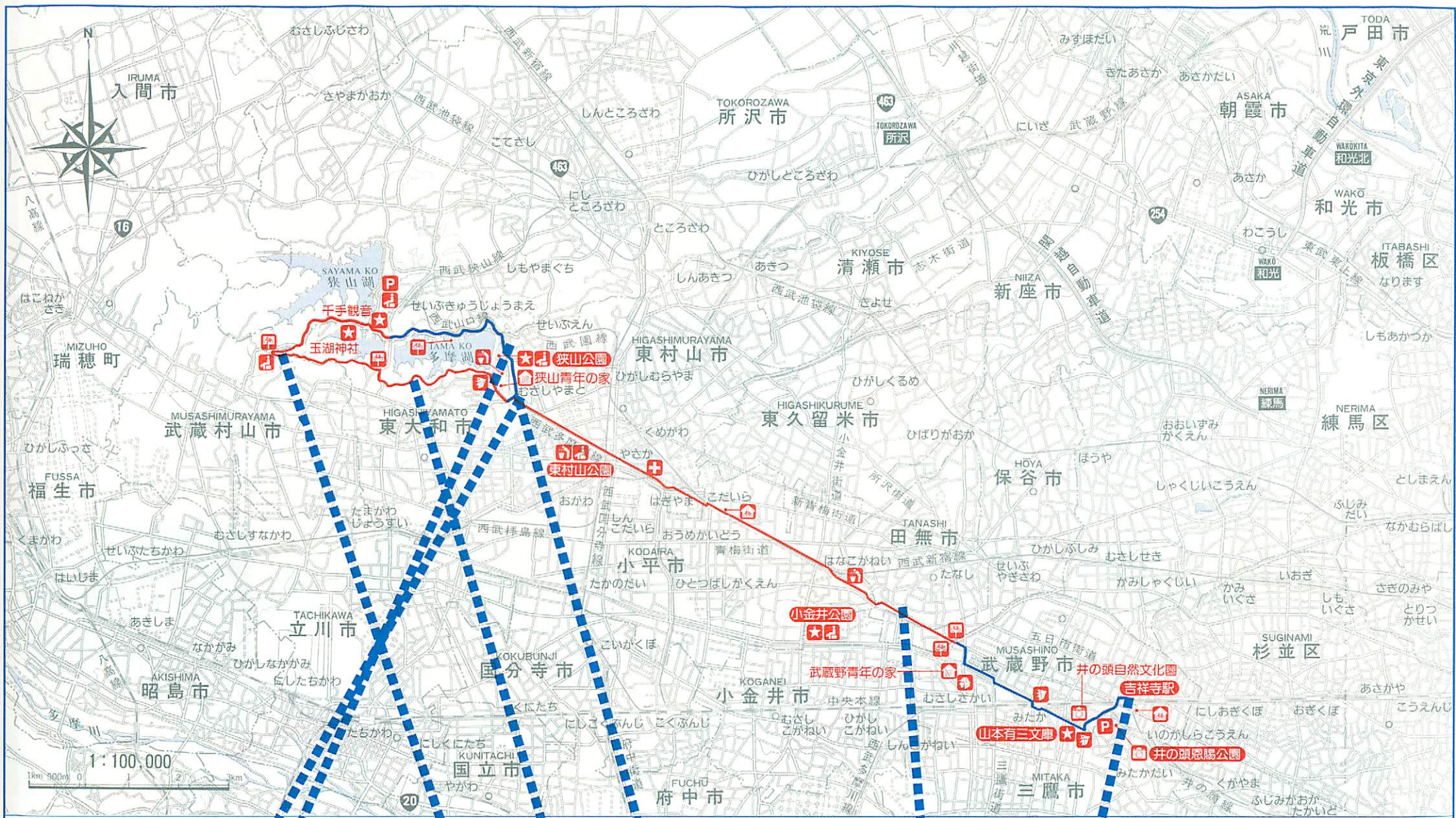
●山本有三文庫

井の頭公園

吉祥寺駅



山本有三が青少年のために寄付してきた文庫。洋館づくりのしゃれた家で、記念室と児童図書の間読室がある。「路傍の石」はここから生まれた。9:30~16:30月休（祝日に当たる場合翌日休）12/28~31、1/1~4休



標高 CYCLING ROAD MAP
WIND
 (財)日本サイクリング協会

多摩湖自転車道

問い合わせ先：東京都建設局道路管理部 ☎03(5320)5302

この地図の作成に当たっては、建設省国土地理院発行の5万分の1地形図を使用しました。(測量法第30条に基づく成果使用承認 平5総使、第29号)

このサイクリングマップの制作にあたっては「競輪公益資金」の補助をうけました。

CYCLING ROAD MAP

WIND

14 街から海岸へ
36 境川自転車道・R134自転車道

約31.2km

境川自転車道、R134自転車道は、大和駅から茅ヶ崎駅まで2つのルートをつなぐ約31.2kmのコースです。町並みから田園、そして川から海岸へと周囲の風景も変わり、公園や旧跡、大海原など見どころや休憩地にも恵まれたコースです。湘南のさわやかな風を受けて、豪快な走り気分を堪能できるでしょう。

●湘南ユースホテル



茅ヶ崎駅



1625年建立、1854年に建てられた石鳥居、石燈籠があり、芽吹きひっそりした鐘堂と本社がある。

辻堂海浜公園



幹がまっすぐに高く伸びている、樹齢約400年の巨木。神社の御神木で、樹種がわからず「なんじやもんじゃの木」と呼び親しまれてきた。

大和駅

●諏訪神社

●深見神社 (ハルニレ)



●親水広場



湘南海岸公園

江ノ島

境川

●白旗神社

●極楽寺



寒川比古命と、奥州で敗死し、この地でその首を埋められたという源 義経が合わせてまつられている神社。社殿は焼失し再建されたもの。



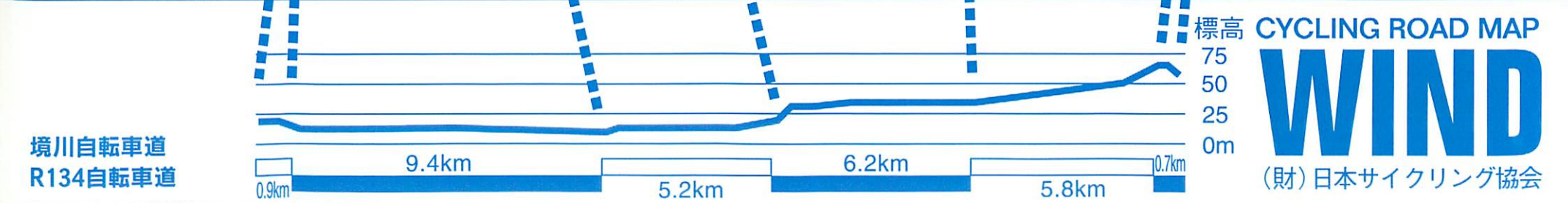
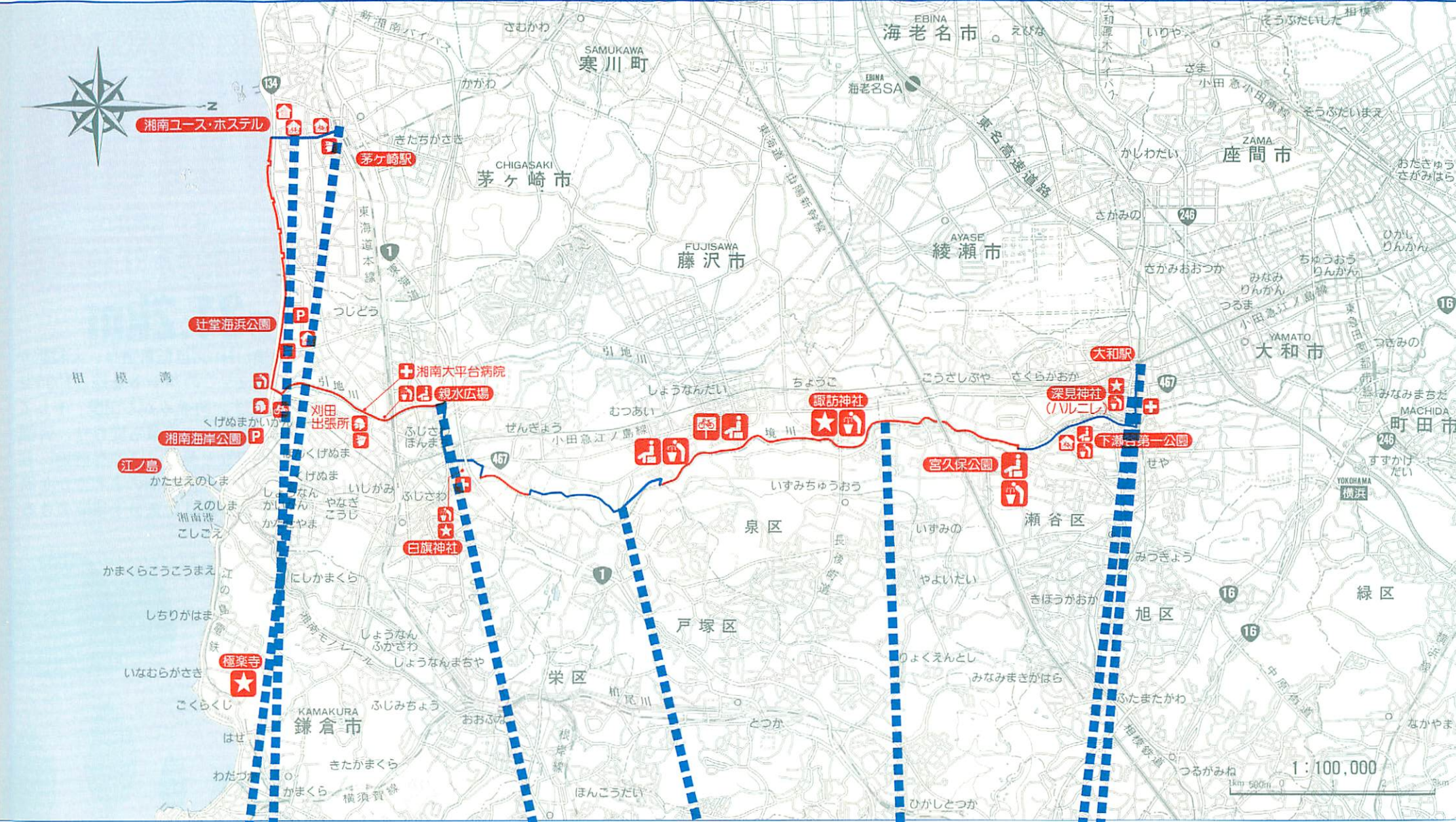
引地川沿いにある噴水や人口の滝がある公園で、長い休息にもってこいの場所である。

宮久保公園



下瀬谷第一公園





標高 CYCLING ROAD MAP
WIND
 (財)日本サイクリング協会

境川自転車道
 R134自転車道

問い合わせ先：神奈川県道路整備課 ☎045(201)1111(内線6129)

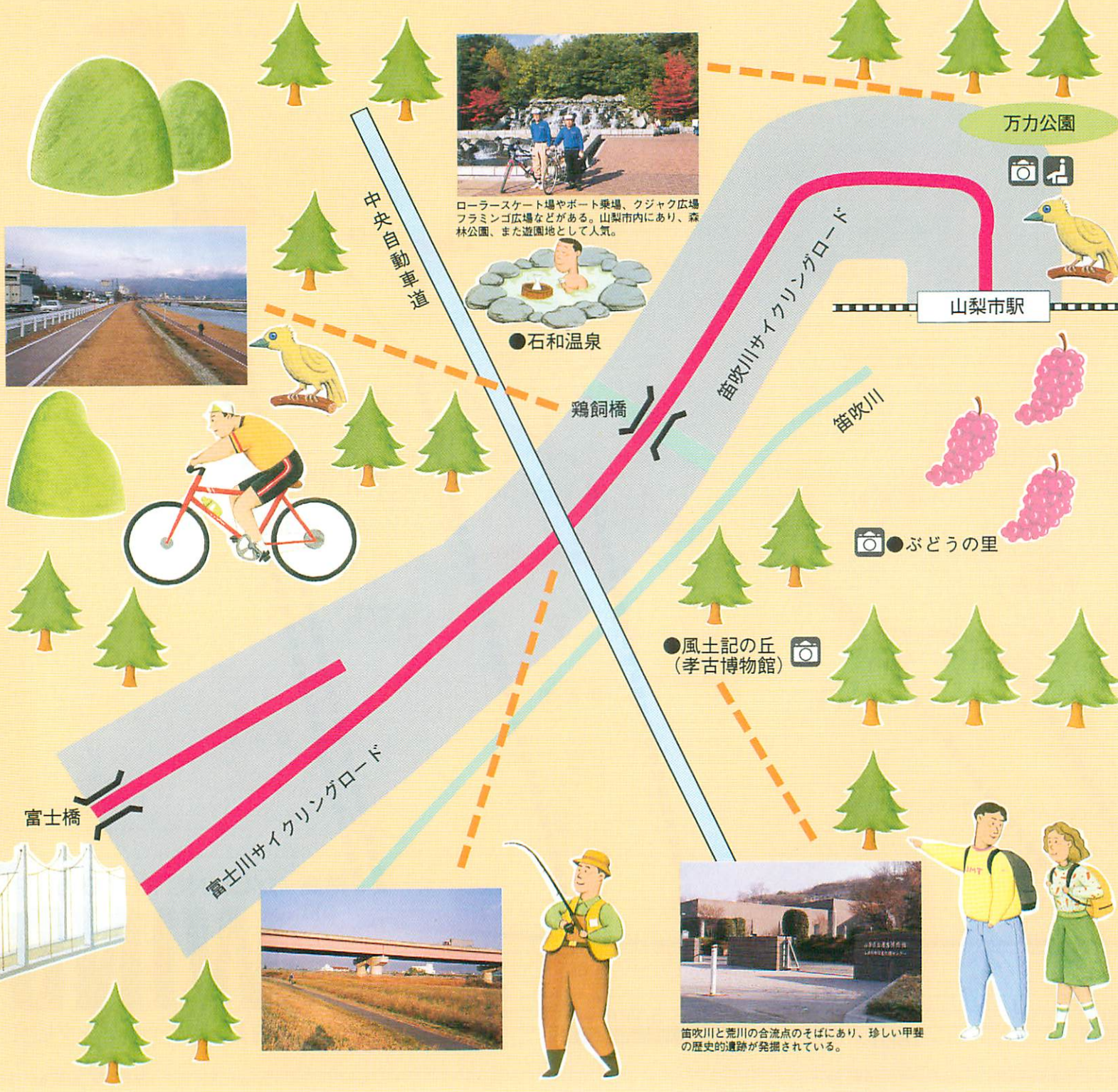
この地図の作成に当たっては、建設省国土地理院発行の5万分の1地形図を使用しました。(測量法第30条に基づく成果使用承認 平ら総使、第29号) このサイクリングマップの制作にあたっては「競輪公益資金」の補助を受けました。

WIND

15 公園から川へ
36 県道市川大門山梨自転車道線

約 31.9km

山梨市内の万力公園を起点に、富士川の富士見橋までを走る約31.9kmのコースです。三隅橋までは笛吹川沿いに走り、富士川沿いに再び走り続けるルートです。途中は山並みの景色を楽しみながら、疲れたら途中の河川敷に体を休め、サイクリングとのんびりした休息が心地よい一日となるでしょう。



ローラースケート場やボート乗場、クジャク広場、フラミンゴ広場などがある。山梨市内にあり、森林公園、また遊園地として人気。



●石和温泉

鶏飼橋

●ぶどうの里

●風土記の丘 (孝古博物館)



笛吹川と荒川の合流点のそばにあり、珍しい甲斐の歴史的遺跡が発掘されている。



万力公園




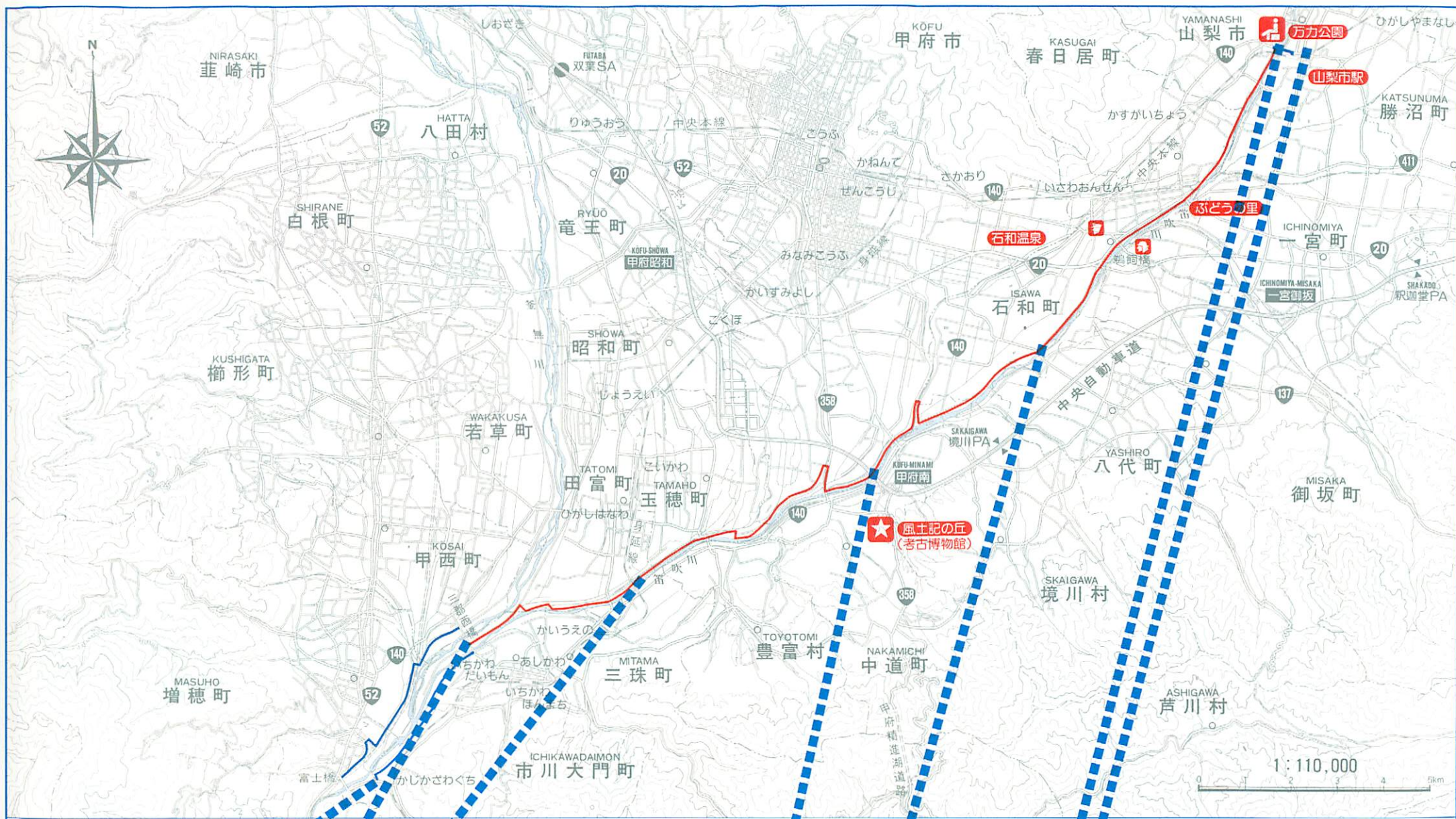
山梨市駅

富士橋

富士川サイクリングロード

笛吹川サイクリングロード

中央自動車道



標高 CYCLING ROAD MAP
WIND
 (財)日本サイクリング協会

県道市川大門
 山梨自転車道線

問い合わせ先：山梨県道路維持課 ☎0552 (37) 1111 (内線2722)

「この地図の作成に当たっては、建設省国土地理院発行の5万分の1地形図を使用しました。(測画法第30条に基づく成果使用承認 平4総保、第29号)」

このサイクリングマップの製作にあたっては「財団法人日本サイクリング協会」の補助を受けました。

WIND

16
36

川沿いに、町から町へ
千曲川自転車道

約41.5km

上田市の上田橋を起点に、長野市落合橋までを走る約41.5kmのルートです。川沿いに平坦地を走るコースで、途中には果樹園や文化財、名所が多く、歴史や自然に触れながらのサイクリングが体験できます。千曲川の清流や信州の四季がいつでも快適な走り演出してくれるでしょう。



頂上に登ると、千曲川をはじめ浅間連峰や川中島が一望できる眺めのよい公園。



●茶臼山自然
動植物園



八幡原史跡公園のなかにあり、長野の歴史や自然、民俗や生活などを展示している博物館。天体観測やプラネタリウム施設もある。
9:00~16:30(入場16:00まで)月、祝日の翌日休
12/29~1/3休、TEL 0262-84-9011

●長野市立博物館



江戸時代の重要な渡し場。天文22年、村上義清が越後に落ちのびようとして、渡し銭の代わりに髪に差した筭を船頭に渡して通った。



真田昌幸が1583年に築いた平城で、真田一族の居城。当初は城の下を千曲川が流れていた。徳川の大軍を二度も迎えたが、不落だった。



●別所温泉

●塩田平

上田市の西に広がり、信州の鎌倉と呼ばれる文化財の宝庫。安楽寺八角三重の塔、常楽寺石造多宝塔、北向観音など古塔や名社が多い。

●安楽寺
●常楽寺



●筭の渡し

●上田城跡

上田駅



●上山田温泉

千曲橋

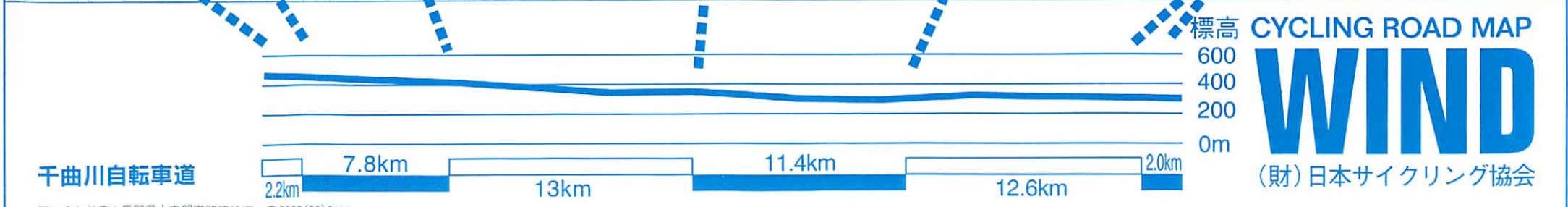
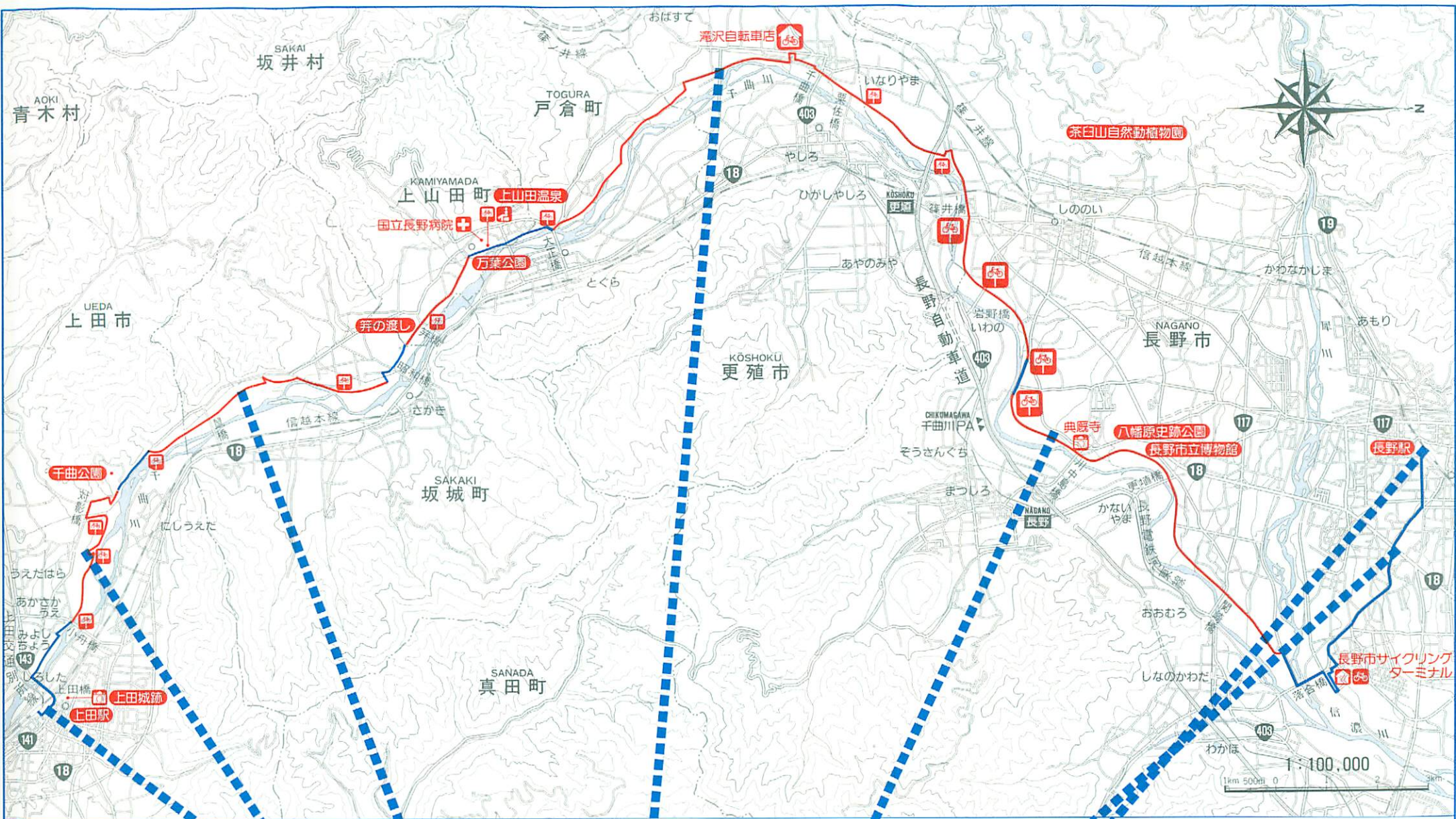
千曲公園

万葉公園

千曲川

八幡原史跡公園

長野駅



問い合わせ先：長野県土木部道路建設課 ☎0262(32)0111
 この地図の作成に当たっては、建設省国土地理院発行の5万分の1地形図を使用しました。(測画法第30条に基づく成果使用承認 平5紀便、第29号)
 このサイクリングマップの制作にあたっては「総輪公益資金」の補助を受けました。

WIND

17
36


日本海を南下して
久比岐自転車道

約33.0km

久比岐自転車道は、郷津海岸を起点に早川橋までの約33.0kmのルートです。日本海沿いに国道8号線と並行しながら走るコースで、国立公園をはじめ付近は名所史跡など見どころにも恵まれています。海に沈む美しい夕陽や海岸風景を眺めながら、ドラマチックなサイクリングに感動するでしょう。



日本海夕日ステーションのひとつで、日没の眺めが素晴らしい。魚の展示室やレストラン、観光物産センター、マリンホールなどがある。



橋で結ばれた風光明媚な島で、毎年7月にはこの島をスタート地点としてショートタイプのトライアスロンが開催されている。



能生海水浴場

弁天島

海洋公園マリンドーム



白山神社



室町時代に建てられた古社で、重要文化財に指定されている。また境内の籠の口からは、年中美味しい天然水がわき出ている。

五智国分寺三重の塔



本堂は焼失して見ることはできないが、現存する三重の塔から建立時の面影がしのばれる。

能生町
歴史民族資料館



新潟、長野など日本海の東寄りに見られる中門造り、または曲がり家と呼ばれる農家の建物を利用し、中では昔の生活用具類を展示している。
9.00~17.00

美山公園

●パークイン美山



直江津港



直江津海岸緑地

船見公園

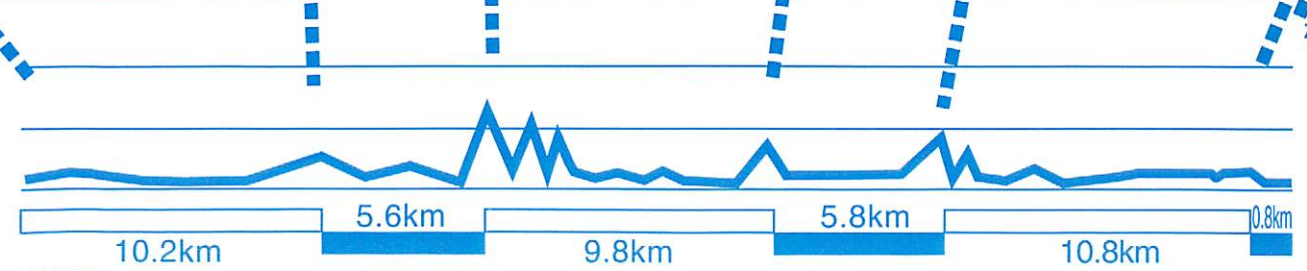
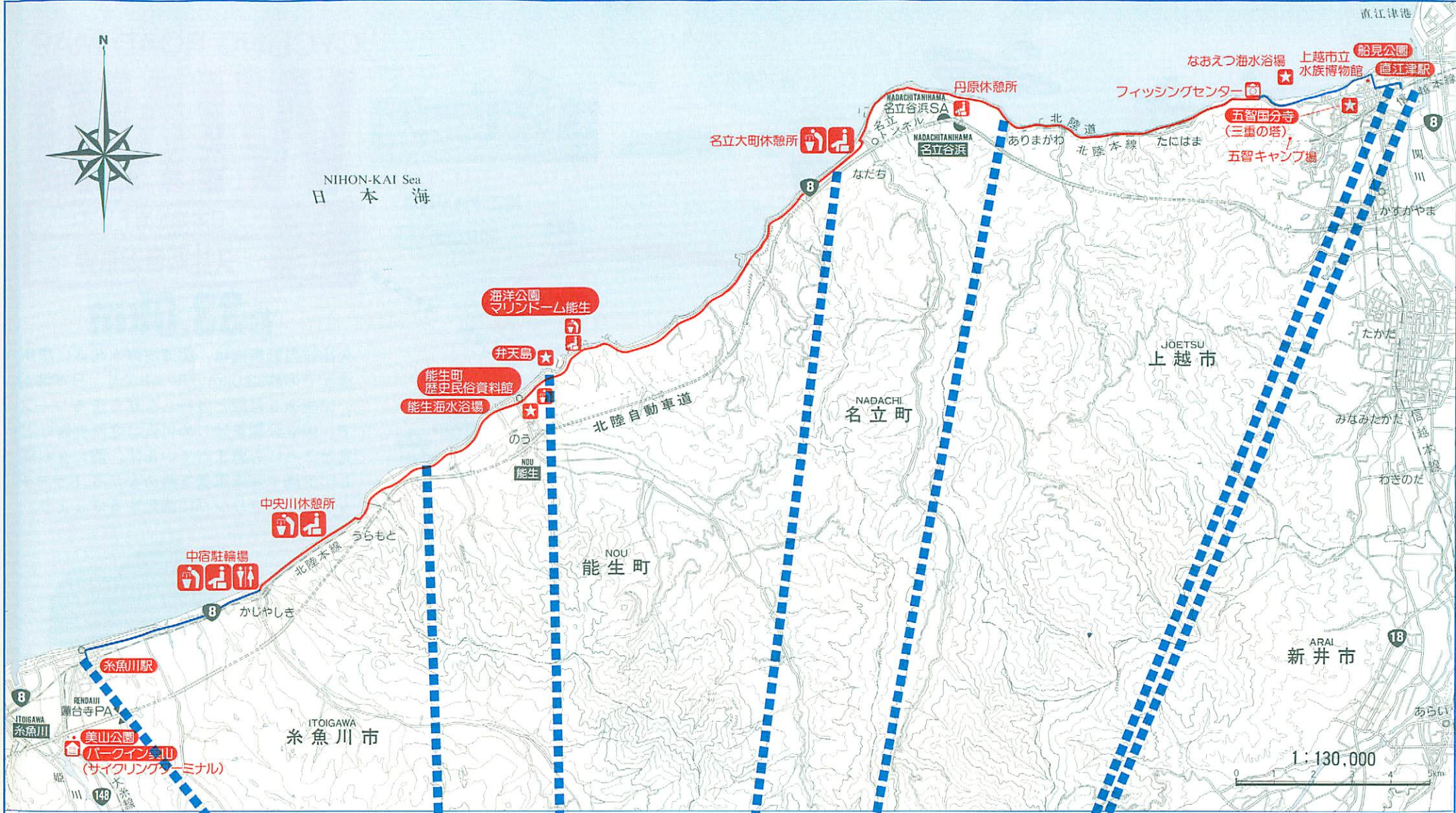


直江津駅

早魚川駅



NIHON-KAI Sea
日本海



標高 100
50
0m
CYCLING ROAD MAP
WIND
(財)日本サイクリング協会

久比岐自転車道

問い合わせ先: 新潟県道路維持課 ☎025(284)7293

「この地図の作成に当たっては、建設省国土地理院発行の5万分の1地形図を使用しました。(測画法第30条に基づく成果使用承認 平5総使、第29号)」

このサイクリングマップの製作にあたっては「競輪公益資金」の補助をうけました。



CYCLING ROAD MAP

WIND

18 湖畔を東に半周する
36 浜名湖周遊自転車道

約25.14km

浜名湖周遊自転車道は、弁天島(乙女園)を起点に瀬戸に至る約25.14kmのコースです。湖岸には、湖ゆかりの文学碑がいくつもあり、史跡や庭園などが多数点在。潮の香りと緑の山並みを背に、自然に触れながら湖畔のさわやかなサイクリングがゆっくり楽しめるでしょう。



静謐な湖水をたたく水深約16mの水路。奇岩、青松が美しく、吊り橋の瀬戸橋と、赤いアーチが印象的な新瀬戸橋がかかっている。(遊覧船からは湖岸風景が楽しめる)



浜名湖CC

● 浜名湖 ユースホステル

● 新居関跡

● 弁天島温泉



今切の関所とも言われ、現存する唯一の関所。1600年に徳川家康が設置し、「入鉄砲に出女」と鉄砲と婦人の取調べに厳重を極めた。



潮の香を受けてプレーできる総合運動公園。野球、バレーボール、テニス、ゲートボールができる。



猪鼻湖

● 竜ヶ岩洞

瀬戸橋

柿公園

瀬戸海水浴場

引佐細江


瀬戸

● 国民宿舎 館山寺荘
● 館山寺温泉


浜名湖

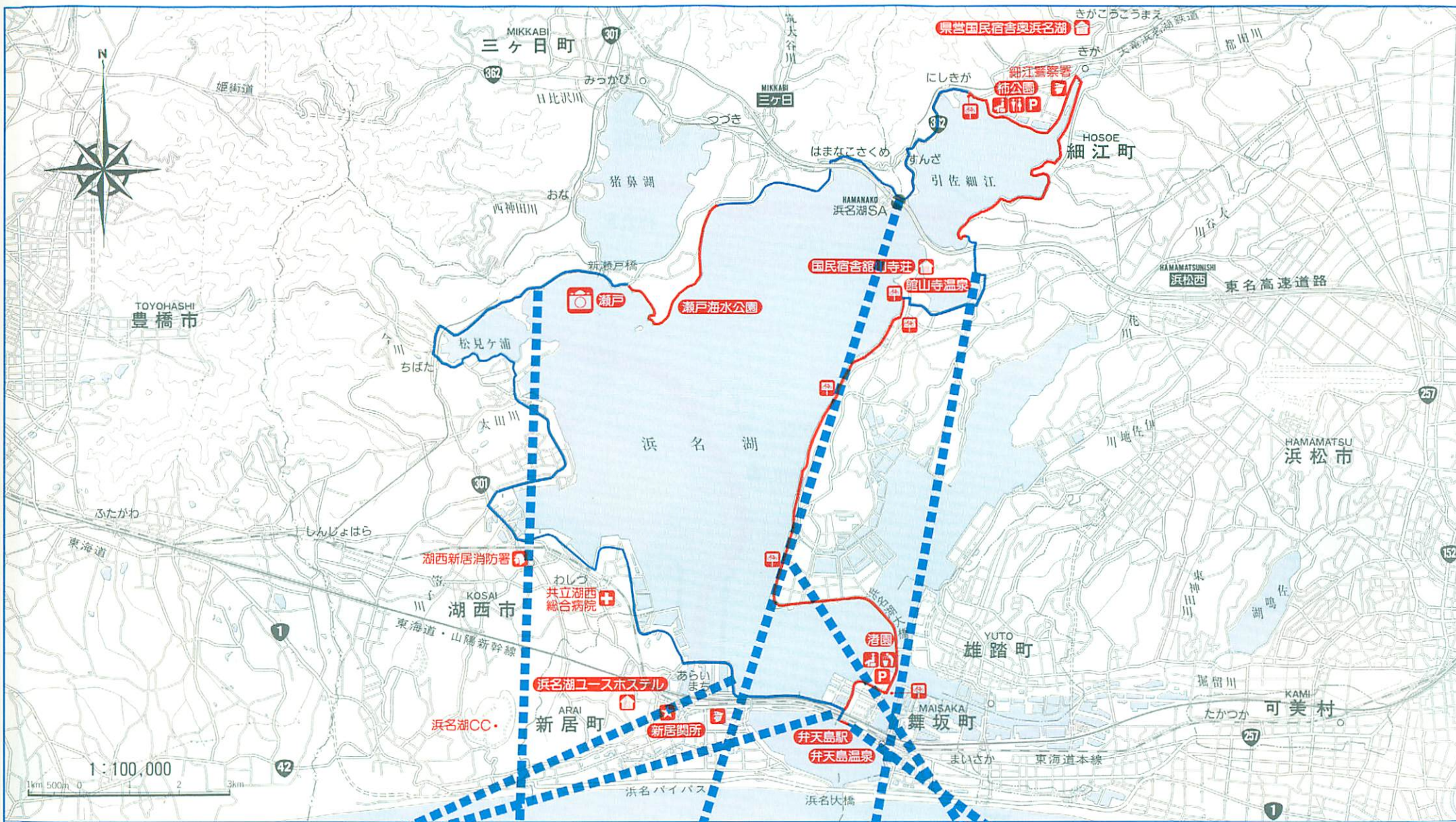
浜名湖大橋

● 弁天島 ● 渚園

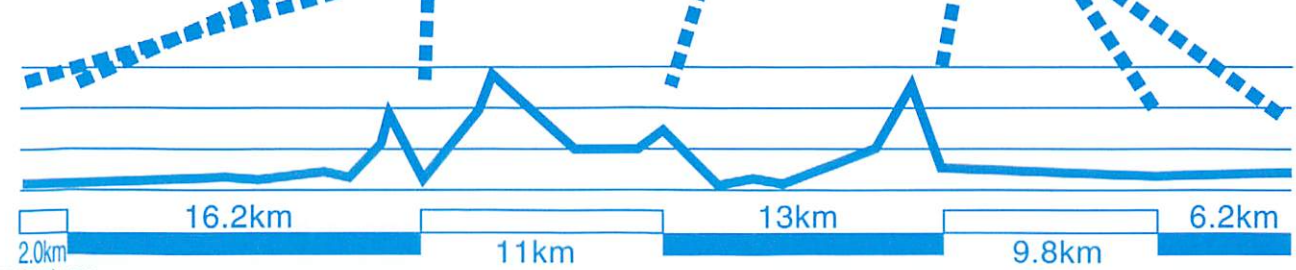


浜名湖の北岸、下気質にある、北浜名湖が一望できる公園。サイクリングロードに隣接している。





浜名湖周遊
自転車道



標高 CYCLING ROAD MAP
WIND
(財)日本サイクリング協会

問い合わせ先：静岡県道路維持課 ☎054(221)3024

この地図の作成に当たっては、建設省国土地理院発行の5万分の1地形図を使用しました。(測量法第30条に基づく成果使用承認 平5総発、第29号)

このサイクリングマップの制作にあたっては「競輪公益資金」の補助を受けました。

WIND

19 川と緑の自然豊かに
36 長良川自転車道

約47.0km

長良川自転車道は、岐阜市忠節から木曾三川公園までの約47.0kmのコースです。川沿いに堤防を走りながら、途中の景色を眺めたり、旧跡や温泉、公園に寄ったり、思い思いのプランを描くルート。長良川を望みながらの桜並木や木々の緑が美しく、河面に映えるエリアの走行は、見のがせません。

永禄9年、木下藤吉郎が一夜にして築いたと伝えられる城。城郭天守の体裁を整えた町のシンボル。歴史資料館、ホールなどもある。
9:00~16:30 (入館は16:00まで)
火休、12/29~1/3休 TEL 0584-62-3322



岐阜公園

●岐阜城



宝暦治水の完成に力を尽くしながら自習していった平田勲貞を祭神にして、昭和13年油島しめ切り堤防に建てられた神社。



見て、触れて、木曾三川の自然を学べる公園。豊かな自然をそのままに、水と緑の館、大展望タワーなど楽しい施設が揃っている。
毎月第2月休 (休日の場合火休) 12/25~12/30休
TEL 0584-54-5531

●浮ろ〜と愛ランド
21世紀の未来生活空間。

●治水神社

●海津苑

●千本松原

●一夜城

新犀川橋

河度橋

忠節


岐阜駅

木曾三川

揖斐川

海津橋

石津駅





標高 CYCLING ROAD MAP
WIND
 (財)日本サイクリング協会

問い合わせ先：岐阜県道路建設課 ☎0582(72)1111(内線3035)
 この地図の作成に当たっては、建設省国土地理院発行の5万分の1地形図を使用しました。(測量法第30条に基づく成果使用承認 平5総使、第29号)
 このサイクリングマップの制作にあたっては「競輪公益資金」の補助を受けました。

WIND

20
36

美しい海岸をめぐる
太平洋岸自転車道

約20.0km

太平洋自転車道は、近鉄志摩磯辺駅から大王町波切までの、約20.0kmのコースです。リアス式海岸ならではの起伏にとんだ景観や、漁港として知られる波切の町並を走る、海を間近に見るルート。太平洋と白浜のコントラストをはじめ国立公園の奥志摩の表情を楽しみながら、快適な走りを体験できるでしょう。

志摩磯辺駅



国民宿舎
伊勢志摩ロッジ



山門と本堂は1843年に建立、静かな木立の中にある。本尊は薬師如来座像で室町時代の作。ドラマ「君の名は」のロケ地になった。



漁師の網にかかって海から引きあげられたという地蔵尊石像が安置されている。吉事には白汗、凶事には黒汗をかくと言われている。

汗かき地蔵



大王崎灯台

海に突き出た崖壁には荒々しい波が砕け散り、豪快そのもの。灯台までの狭い道には、様々な海産物が並ぶ。



国府白浜



安乗灯台は珍しい四角形の白亜の灯台で、岬に立つと右に波荒い太平洋、左に穏やかな的矢湾と、対称的な眺めが広がる。

志摩国分寺跡



伊雑ノ浦



のりの養殖場で下流に的矢湾真珠養殖場や有名な的矢の養殖場がある。

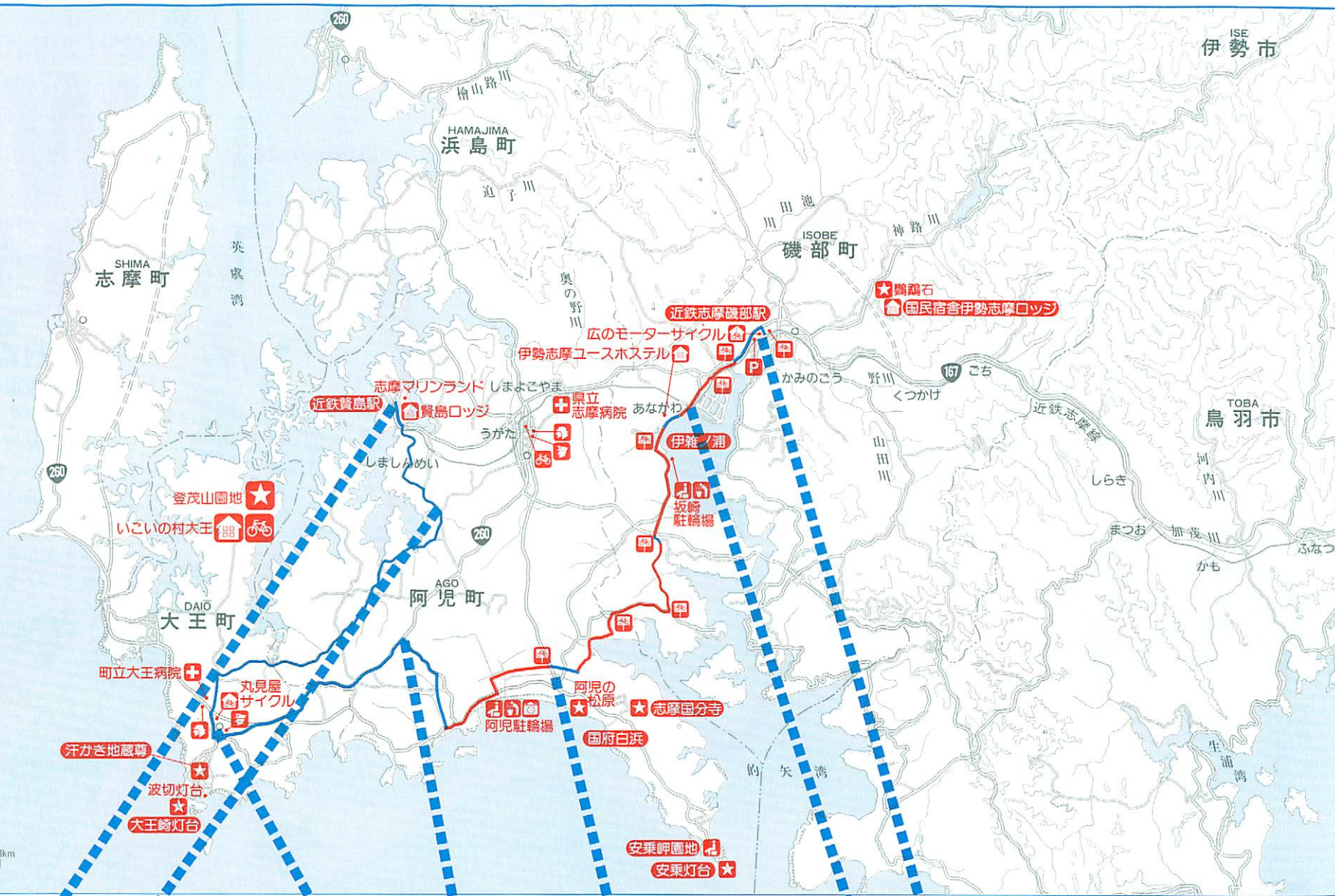

安乗岬園地



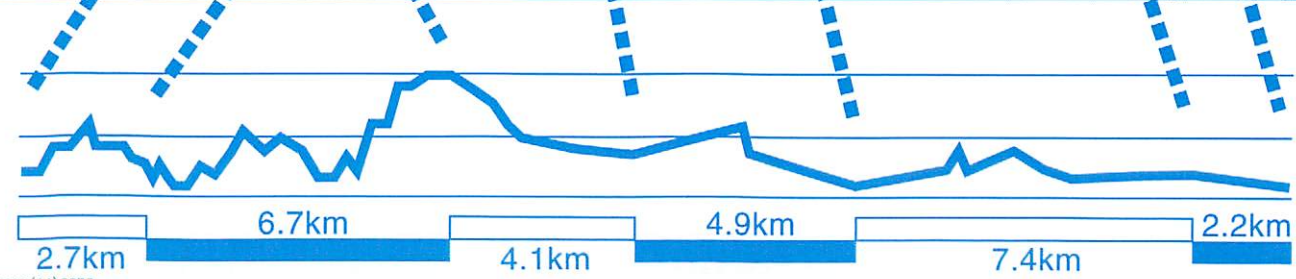
安乗灯台

延命・行者の水
坂崎駐輪場から約50mのコース上にある湧水。





1 : 100,000
1km 500m 0 1 2 3km



標高 CYCLING ROAD MAP
WIND
(財)日本サイクリング協会

太平洋岸自転車道

問い合わせ先：三重県道路建設課 ☎0592(24)2672

この地図の作成に当たっては、建設省国土地理院発行の5万分の1地形図を使用しました。(測量法第30条に基づく成果使用承認 平5総使、第29号)

このサイクリングマップの製作にあたっては「競輪公益資金」の補助を受けました。

CYCLING ROAD MAP

WIND

21 川と田園風景に遊ぶ
36 大門庄川小矢部自転車道

約40.6km

大門庄川小矢部自転車道は、大門サイクリングセンターから小矢部サービスエリアまでの約40.6kmのコースです。緑豊かな砺波平野の3つの町を結ぶルートで、付近には公園や名所、旧跡が多く自然や見どころに恵まれています。田園や町の眺めを楽しみながらさわやかなサイクリングをどうぞ。

小矢部市
サイクリングターミナル



石動駅



越中一の宮として崇敬を集め、戦国時代に荒廃したが、前田家の保護によって復興。広い社域を持つ。社殿は昭和22年に再建。

高瀬神社



高瀬遺跡



昭和45年に堀立柱の柱根群が発見され、出土した土器類から奈良時代末期から平安時代初期の遺跡と推測されている。



庄川沿いの上流にあり、水と深く関わってきた町の魅力を集めた公園。アクア七色館のほか庄川ウッドプラザ、美術館、特産館がある。
9:00~18:00 12/28~1/3休 TEL 0763-82-4316

瑞泉寺



加賀藩主前田公の菩提寺として建立された寺。江戸初期の禅宗寺院建築として高く評価されている。
TEL 0766-22-0179

瑞龍寺



高岡駅



大門サイクリングセンター

●庄川温泉郷

庄川町水記念公園

●船戸合口ダム

●砺波青年の家

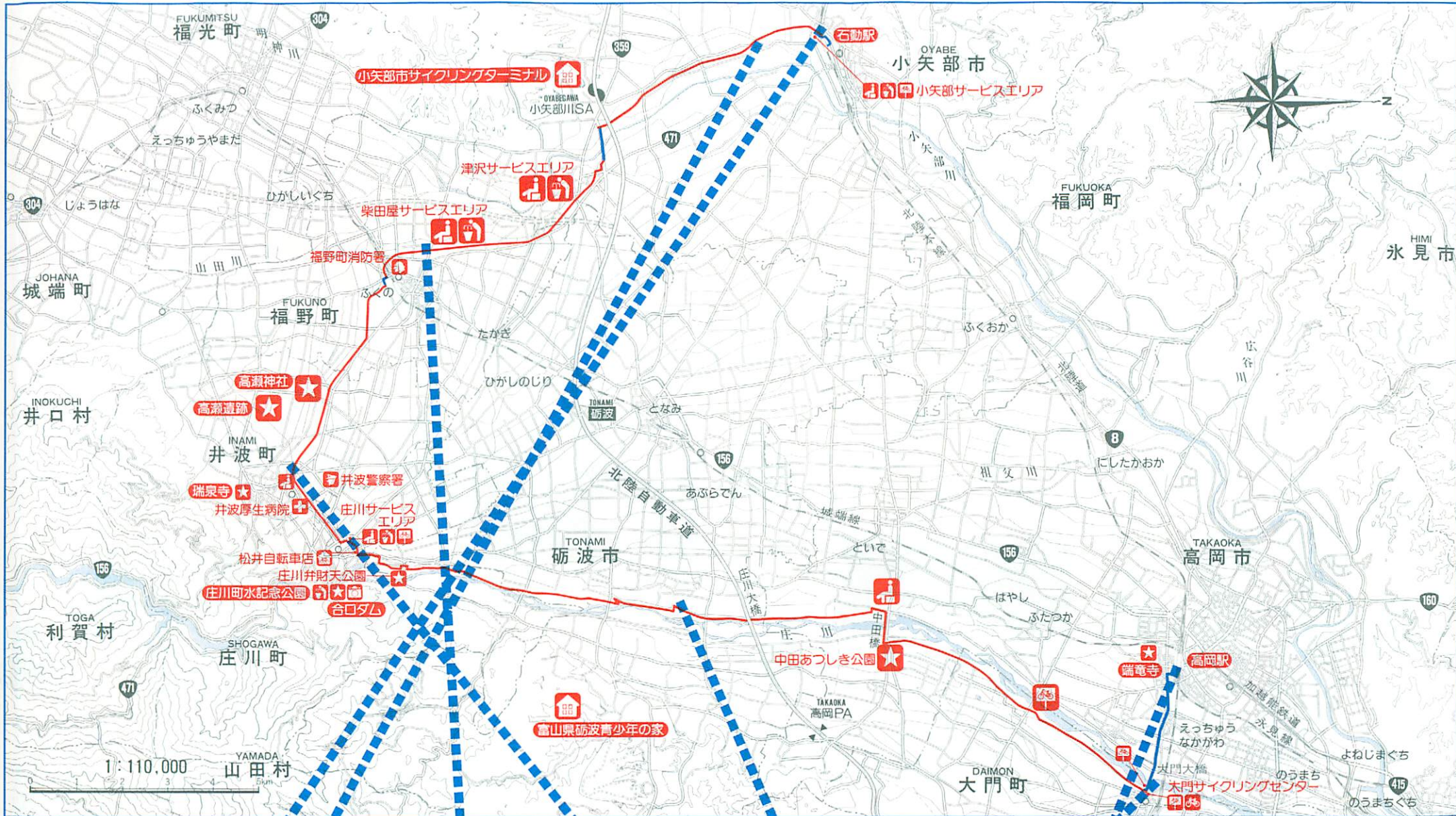


1392年に緯如によって開かれたが、焼失。18世紀からの山門、秘門、越中一の規模の本堂が並び、高い石垣に普がしのばれる。

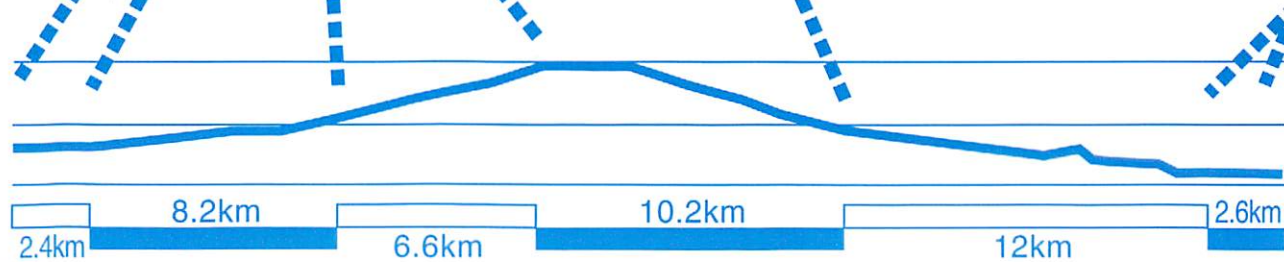


昭和15年に日本ではじめて農業かんがい排水用ダムとして作られた。現在も基幹用水として砺波、射水平野の穀倉地帯を潤している。





**大門庄川小矢部
自転車道**



標高 **CYCLING ROAD MAP**
WIND
(財)日本サイクリング協会


問い合わせ先：富山県道路課 ☎0764(31)4111

この地図の作成に当たっては、建設省国土地理院発行の5万分の1地形図を使用しました。(測量法第30条に基づく成果使用承認 平5総使、第29号)

このサイクリングマップの製作にあたっては「競輪公益基金」の補助をうけました。



兄頼朝に追われる義経をかばう弁慶、知りつつ迷わず関守の宮裡。歌舞伎十八番でおなじみの動進帳でよく知られる史跡。住吉神社もある。



得光パーキングエリアに隣接した公園で、自由広場、かたらい広場、四季の花園、冒険の森がある。

CYCLING ROAD MAP

WIND

22
36

海と町の風情を楽しむ

加賀海浜自転車道・犀川自転車道

約32.6km

加賀海浜自転車道、犀川自転車道は安宅海浜公園から豆田大橋まで約32.6kmの2つのルートをつなぐコースです。はじめは文字どおり海浜に沿って走り、次に川に沿って町に入るルート。海の自然と美しい川、そして城下町ならではの風情を堪能しながら、楽しい変化のあるサイクリングを体験できることでしょう。



石川県で最大のプールをはじめ8種類のプールがある。多目的運動広場やポート大池、野鳥園があり、林に囲まれている。

小舞子海水浴場

●大浜休憩所
(はまなす郡落)

手取運動公園

●安宅の関

小舞子臨海公園

松任海浜公園

安宅海浜公園

●石立休憩所

健民海浜公園

●青年の家

西部緑地公園

小松空港



安宅の関を梯川ではさんだ北側にあつてキャンプ場やソフトボール場、広い芝地広場がある。家族連れや若いカップルで賑わうコースの起点。

室生犀生の小説の舞台にもなった犀生の養家。

豆田大橋

小松駅

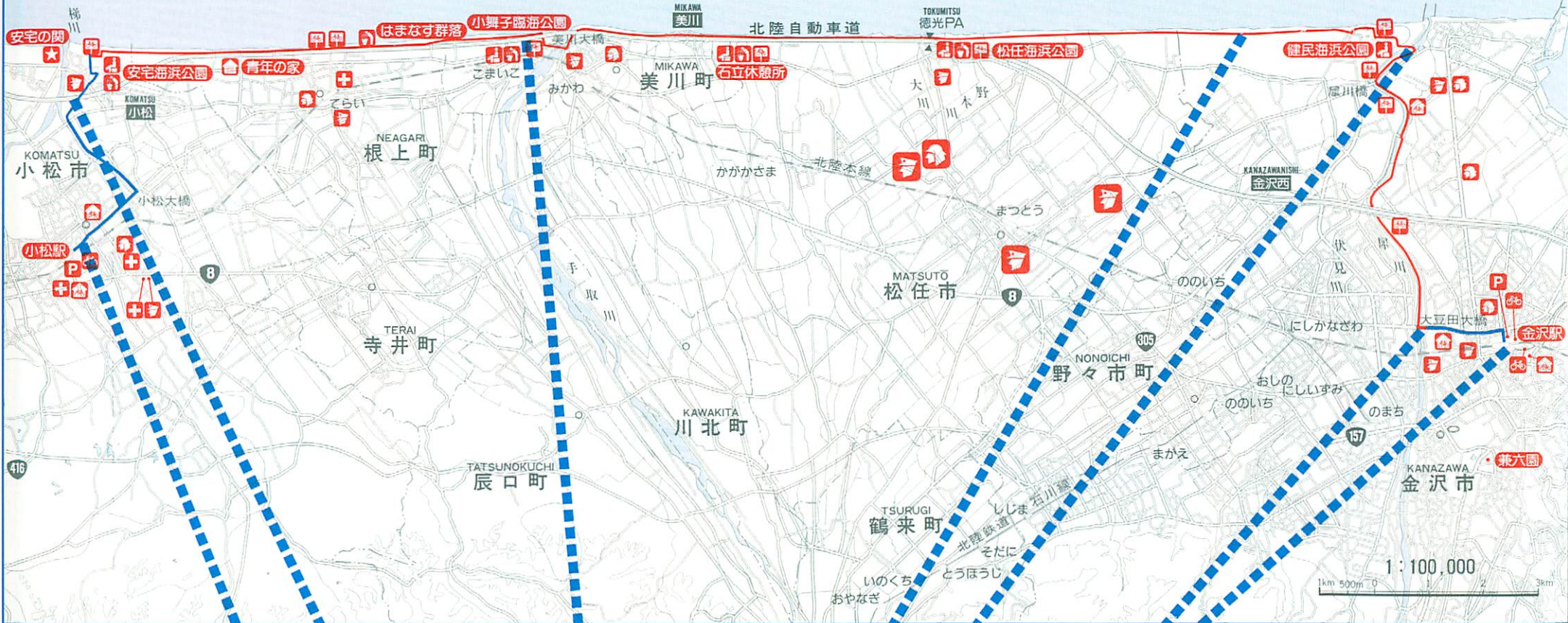

●雨宝院

金沢駅

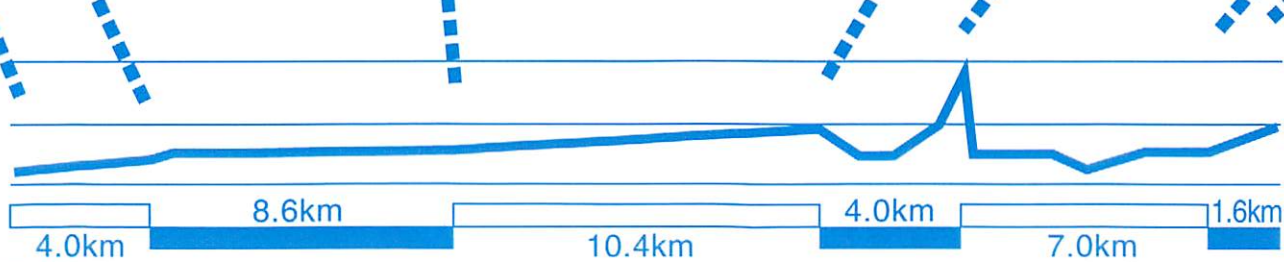
●葉六園



NIHON-KAI Sea
日本海



加賀海浜自転車道
犀川自転車道



標高 CYCLING ROAD MAP
WIND
(財)日本サイクリング協会

問い合わせ先：石川県道路建設課 ☎0762(61)1111

この地図の作成に当たっては、建設省国土地理院発行の5万分の1地形図を使用しました。(測量法第30条に基づく成果使用承認 平5総使、第29号)

このサイクリングマップの製作にあたっては「競輪公益資金」の補助を受けました。

WIND

23
36

山から海へ、ロマンをたどる

若狭自転車道

約39.2km

若狭自転車道は、明通寺から事代までの約39.2kmのルートです。山と溪谷から町に下り、海に達するコースで、途中や付近には文化財や社寺が点在し、若狭湾の景勝を眺める道のりです。古代文化の香りと自然に満ちた、ロマンのあるサイクリングが楽しめるでしょう。



羽賀山の麓にあり、女帝元正天皇の御影とされている十一面観音菩薩像(国宝)の美しさは、数多い菩薩像のなかでも傑出している。
TEL 0770-52-4502



若狭湾国定公園

●羽賀寺

大島半島

青戸入江

青戸大橋

小浜湾



小浜ロッジ

小浜公園

城山公園

若狭高浜駅



美しい八穴をはじめ奇岩、奇勝を含む海岸公園で、若狭湾に突き出た景勝地から若狭富士、青葉山を望む。小高い丘の上には城跡がある。



展望台からは小浜市街や若狭湾が望まれる。若狭湾国定公園内のリアス式海岸の美しい眺めは、他を圧倒するものがある。



若狭の里公園

若狭歴史民俗資料館 ●
サイクリングターミナル ●



南川



松永川の幽谷と老杉茂る木立の中に立ち、裏日本随一といわれる三重の塔と本堂が国宝。806年の創建で、苔むす岩と清流が情緒的。
TEL 0770-57-1355



園内には庭園や若狭歴史民俗資料館やサイクリングターミナルがある。



●明通寺

●明通寺休憩場





1 : 100,000
1km 500m 0 1 2 3km

若狭自転車道



標高 CYCLING ROAD MAP
WIND
(財)日本サイクリング協会

問い合わせ先：小浜土木事務所道路維持課 ☎0770(56)2100(内線128)

この地図の作成に当たっては、建設省国土地理院発行の5万分の1地形図を使用しました。(測量法第30条に基づく成果使用承認 平5総使、第29号)

このサイクリングマップの製作にあたっては「競輪公益資金」の補助を受けました。

WIND

24 水郷の町と歴史に親しむ
36 安土八幡水郷自転車道

約30.0km

安土八幡水郷自転車道は、能登川駅から近江八幡駅までの約30.0kmの新ルートです。琵琶湖東部に広がる1市2町を縫ってかつての水郷をたどる、湖と山と平地の風景、そして名所旧跡に囲まれた多彩なコースです。緑と水豊かな自然と歴史に触れながら、四季を通じてそう快な走りが楽しめるでしょう。



天智天皇が皇女の病を治すために建てた寺で、薬師如来信仰の場として栄え、江戸時代に再び力を盛り返した。室町の仮幕府にもなった。



1885年に交番として建てられた木造二階建ての洋風建築で、明治初期の貴重な建物。当時は三村を受け持ちその後巡査駐在所になった。



びわ湖と八幡堀を結んだのが八幡掘り、堀沿いに白壁の土蔵が立ち並び、往時の賑わいをしのばせている。

沖島



琵琶湖

●近江八幡国民休暇村

●長命寺



織田信長が羽柴秀吉に命じて、その居城として築いた日本初の天守閣のある近世城郭。本能寺の変後に焼失、石垣、石段のみが残る。



伊庭内湖

西之湖



能登川駅



●不動の滝

●安土・八幡の水郷

●安土城跡

●桑実寺

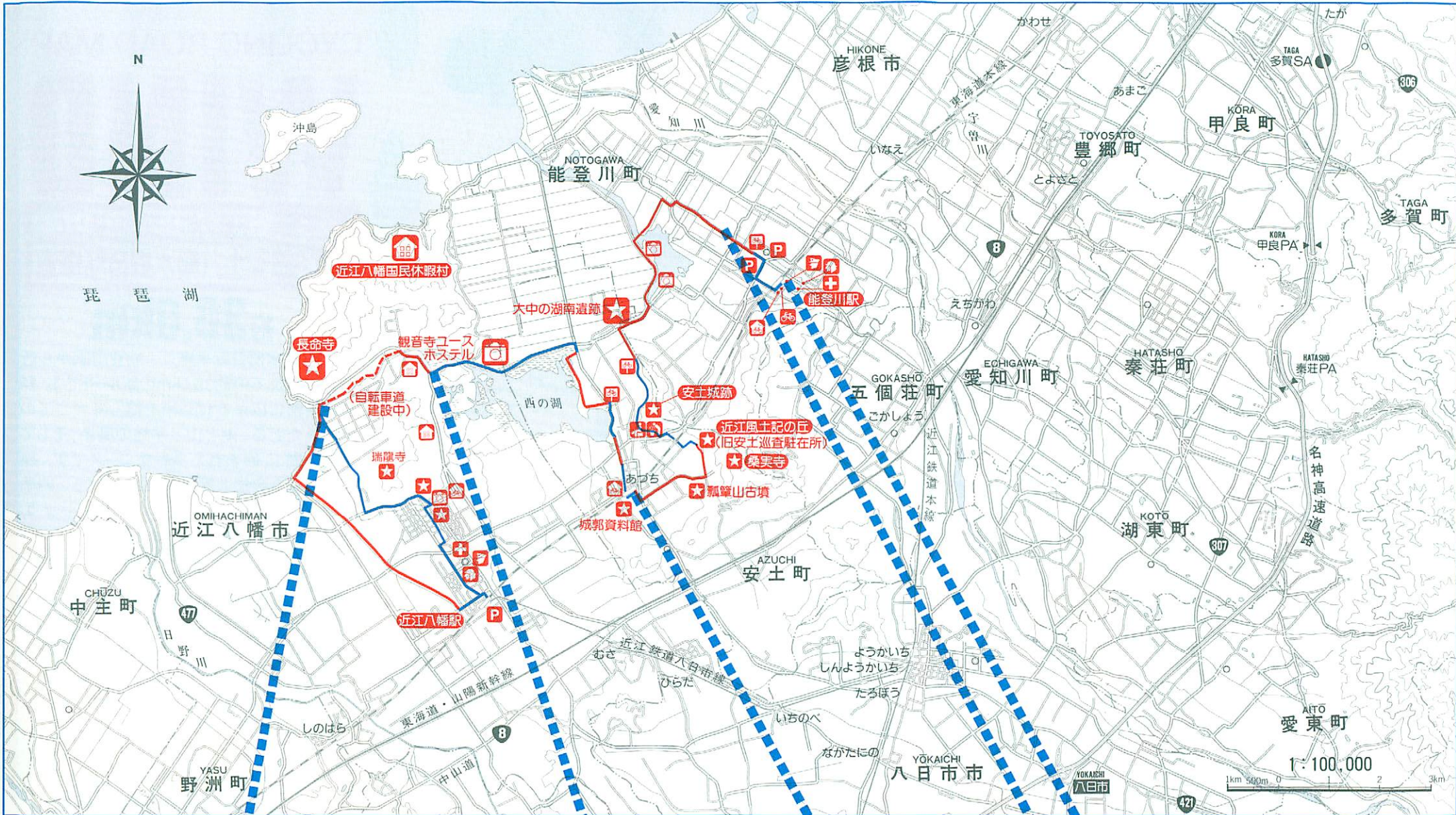
●旧安土巡査駐在所

●近江風土記の丘

近江八幡駅

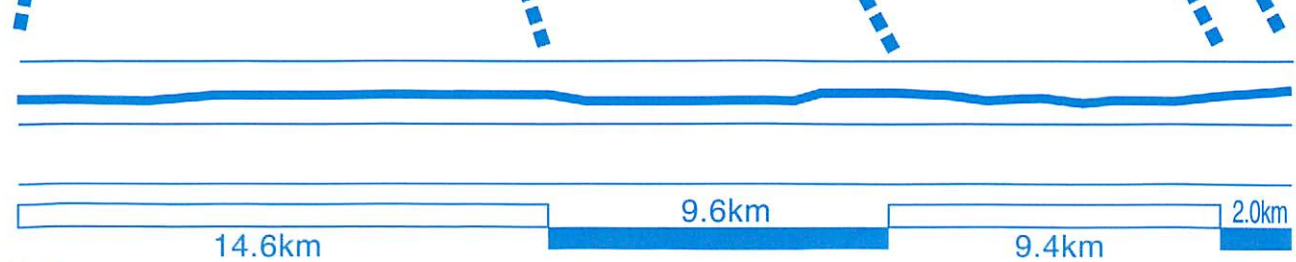


「春色安土八幡の水郷」はびわ湖八景のひとつで、カイツブリやヨシキリなど鳥のさえずりが聞こえる。夕日の眺めはとくに素晴らしい。



**安土八幡水郷
自転車道**

問い合わせ先：滋賀県道路課 ☎0755(24)1121



標高 CYCLING ROAD MAP
WIND
(財)日本サイクリング協会

この地図の作成に当たっては、建設省国土地理院発行の5万分の1地形図を使用しました。(測画法第30条に基づく成果使用承認 平5総使、第29号)

このサイクリングマップの製作にあたっては「競輪公益資金」の補助を受けました。

WIND


25
36

水の都と公園に遊ぶ

北大阪周遊自転車道

約22.4km

北大阪周遊自転車道は、中之島（大阪市役所）から万国博記念公園に至る約22.4kmのコースです。街から淀川沿いに進み万国博記念公園にたどりつくまで、変化に富んだルートと言えます。付近には美術館、博物館など訪れたい施設も多く、タウンサイクリングの面白さを加えた走りが楽しめるでしょう。



万国博記念公園

70年万博会場となった広大な跡地を記念公園として一般に開放。お祭り広場や万国博ホール、エキスポランドの大遊園地などがある。

●サイクルランド



水の都大阪にふさわしい水上の公園。中之島の東端の一角を含め、花壇や泉水には鳩が飛びかい、川には水上バスやボートが浮ぶ。

淀川河川公園

●与謝蕪村の句碑



桜橋の東端を中心とする河岸公園で、長さ4.2kmのリバーサイドパークにも近い。川沿いの遊歩道には桜が植えられ桜並木が続く。

城北公園



毛馬桜宮公園

●大阪城

大阪城公園

●大阪市立博物館

第四師団司令部の建物を改造して開館、美術展示のほか大阪周辺の歴史を出土品や写真などで解説。両替屋や商家の復元などもある。
TEL 06-941-7177

大阪駅



東洋陶磁の専門美術館で、世界第一級の安宅コレクションなど優れた陶磁を展示收藏。鑑賞に工夫を凝らした6室や各企画展示がある。
9:30~17:00 月休、祝日の翌日、年末年始休
TEL 06-223-0055

●大阪市役所

●東洋陶磁美術館




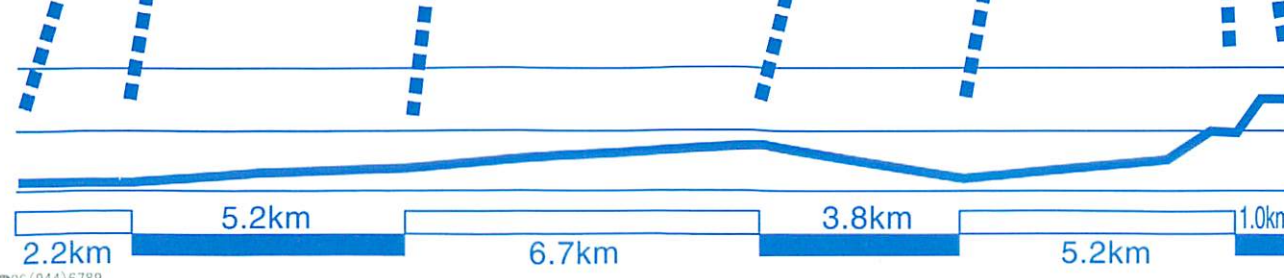
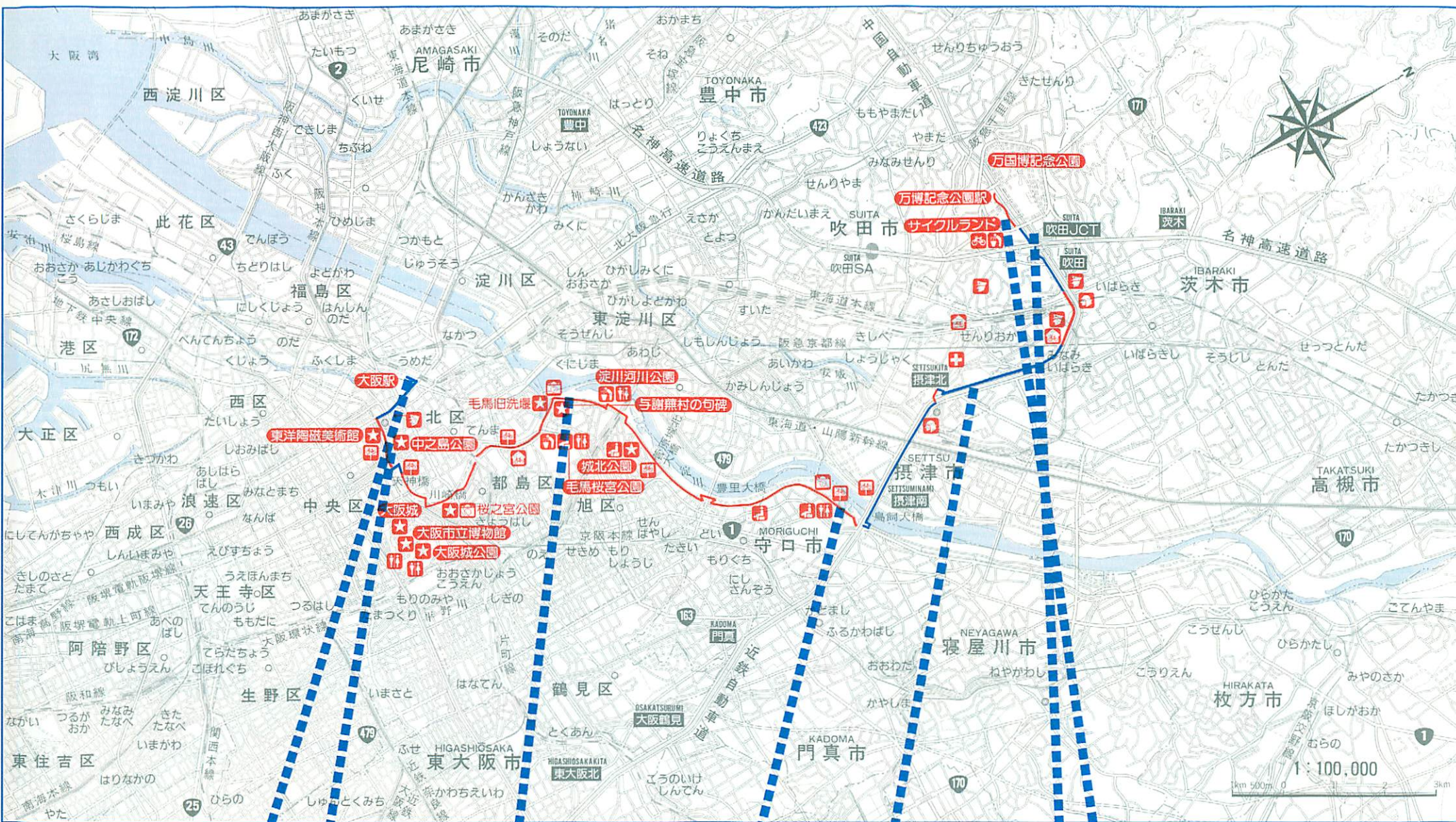
中之島公園

中之島



大阪城周辺から大阪環状線にかけて広がる大森林公園。散策路が巡り、噴水、花壇、日本庭園もある。天守閣は歴史博物館でもある。
天守閣9:00~17:00（夏は20:30まで）12/28~1/1休
TEL 06-941-3044





標高 CYCLING ROAD MAP
WIND
 (財)日本サイクリング協会

**北大阪周
 遊自転車道**

問い合わせ先：大阪府土木部道路課 電話(944)6789

この地図の作成に当たっては、建設省国土院発行の5万分の1地形図を使用しました。(測量法第30条に基づく複製使用承認 平4第8号、第29号)

このサイクリングマップの制作にあたっては「自転車公益基金」の補助を受けました。

CYCLING ROAD MAP

WIND

26
36

歴史とロマンの里めぐり
奈良自転車道

約20.0km

奈良自転車道は、奈良県庁前から法隆寺に至る約22.0kmのコースです。地図の通り奈良の名所をたどるように川沿いに西進南下しながら大和三山を見、静かな家並みと緑の里へと向かいます。付近は寺院や史跡公園などが点在し、いにしへのロマンに彩られながら楽しい走りを体験することでしょう。

奈良の代表的な寺院で、世界最大の木造建築物「大仏殿」はとくに有名。聖武天皇の遺詔那仏建立の勅願により約40年を費やして造営された。



東大寺・真門の転害門



平城京の大極楽殿を中心とする広い都の跡。資料館や売店などがあり、休日は家族連れで賑わう。



推古天皇と聖徳太子の発願によって建立された、世界最古の木造建築として有名。創建当時の偉容を今に伝え、金堂の壁画、百済観音がある。TEL. 0745-75-2555

●大和郡山
豊臣秀長が本格的に築城した後、江戸時代の柳沢藩主時代に栄えた。現在は柳沢文庫がある。



平城京跡の西に位置することから西の京と呼ばれ、鑑真和上と天平の甍で有名な金堂のある唐招提寺、創建時の東塔を残す薬師寺がある。



市街地に隣接する広大な自然公園で、公園の中に、東大寺、興福寺、春日大社などの歴史的な建物が点在している。

●万葉植物園

奈良公園

●東大寺

●奈良ユースホステル

●平安宮跡

●簡易保険
保養センター

●薬師寺

民俗公園

●民俗博物館



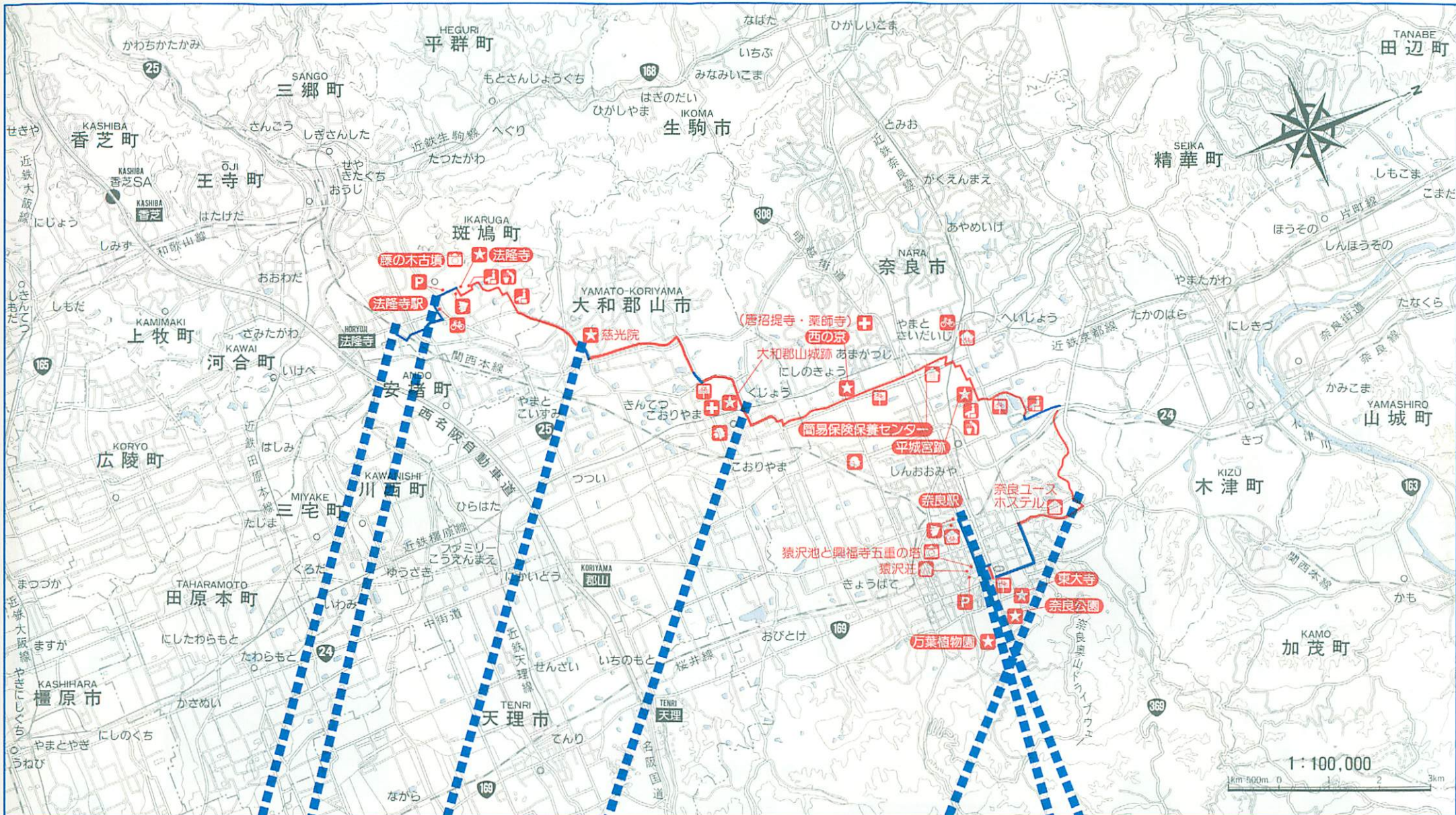
法隆寺駅

奈良駅

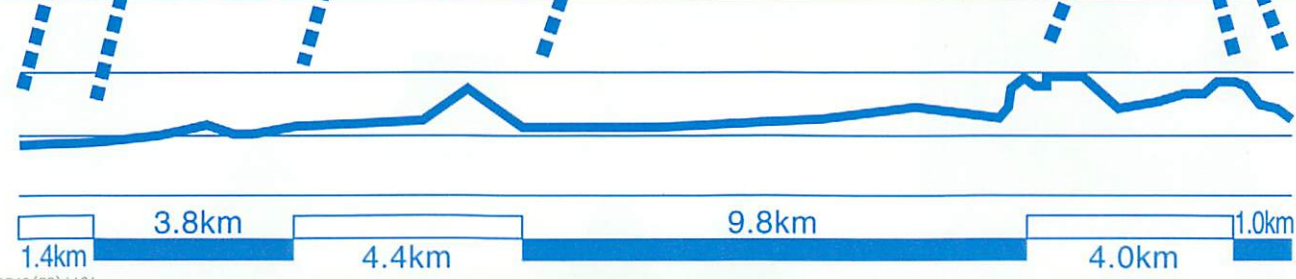
●法隆寺

●藤ノ木古墳





1:100,000
 1km 500m 0 1 2 3km



奈良自転車道

問い合わせ先: 奈良県道路維持課 ☎0742(22)1101

WIND
 (財)日本サイクリング協会

この地図の作成に当たっては、建設省国土地理院発行の5万分の1地形図を使用しました。(測量法第30条に基づく成果使用承認 平5総使、第29号)

このサイクリングマップの制作にあたっては「競輪公益資金」の補助をうけました。

WIND

27
36

新幹線と海岸線をたどる
播磨自転車道

約35.0km

播磨自転車道(姫路明石自転車道)は、姫路市花田町一本松から明石市新町に至る約35.0kmのコースです。はじめは新幹線道に、後半は海岸線に沿って5市町を結ぶルートです。付近は公園や史跡も多く、途中の景色を楽しみながら潮の香のなかのさわやかな走りを満喫できるでしょう。



前方に淡路島を見ながら、海水浴、釣りなどが楽しめる。階段の上にはレストランがある。



森林に囲まれた神社で、渚に立つ海の守護神。境内には樹齢100年を数える藤棚があり、初夏にはあでやかな紫の花が見られる。



浜の散歩道を西に進むと屏風ヶ浦、太古の明石原人の腰骨や明石象が発見された場所。



日本で最も美しい城といわれ、白鷺が羽を上げて飛び立つような優美な姿が印象的。
9:00~16:00 (6~8月は17:00まで)
TEL 0792-85-1146

兵庫県立歴史博物館 ●

姫路城と調和のとれた現代の城をイメージして設計された建物。展示は兵庫の歴史と姫路城のすべてが中心。
10:00~17:00 月休、年末年始休 TEL 0792-88-9011

姫路城 ●

姫路駅 一本松

明石駅

浜の宮公園

高砂青年の家 ●

高砂海浜公園

● 住吉神社

● 江井ヶ島

● 松江海岸

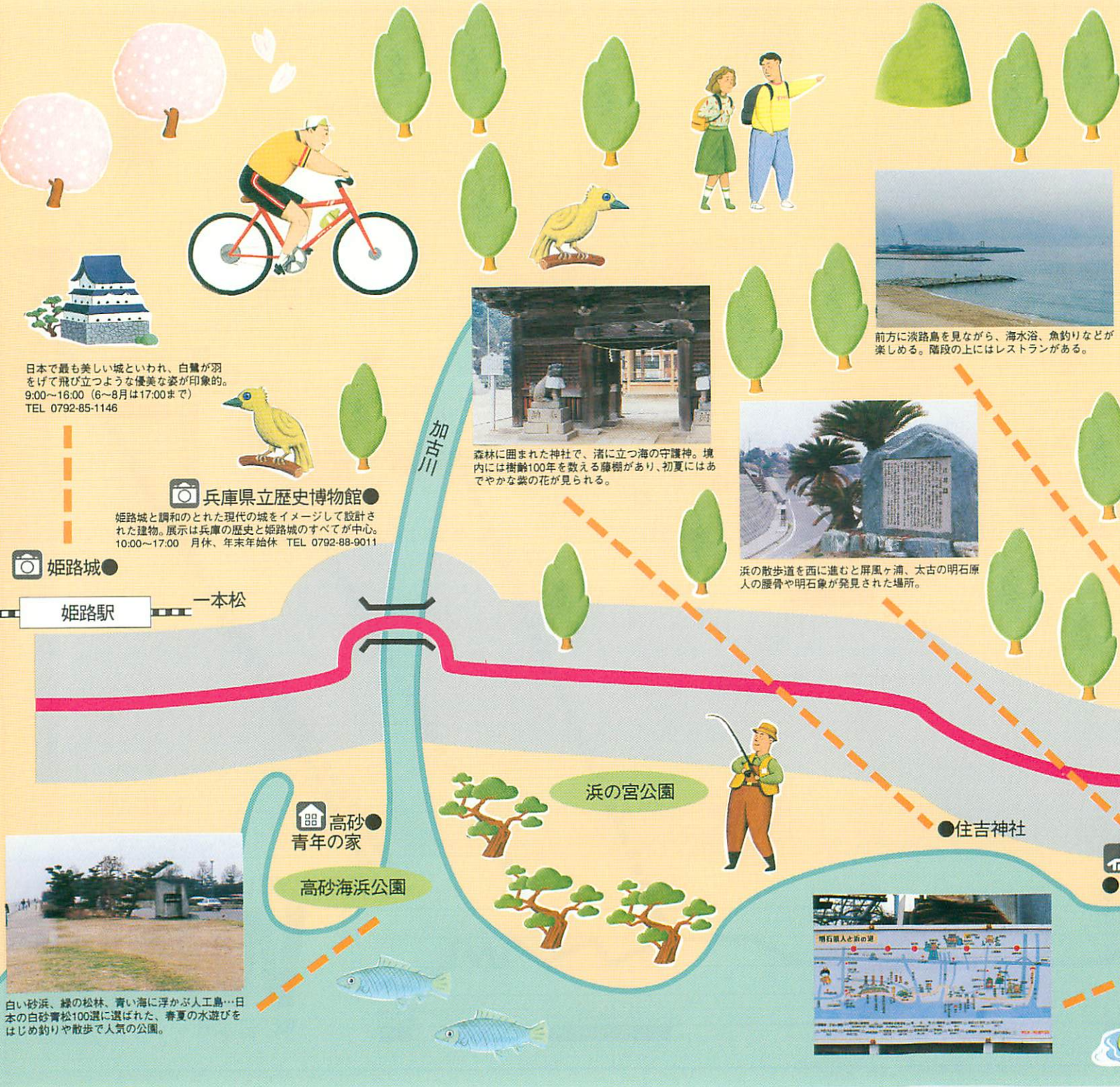
● 浜の散歩道

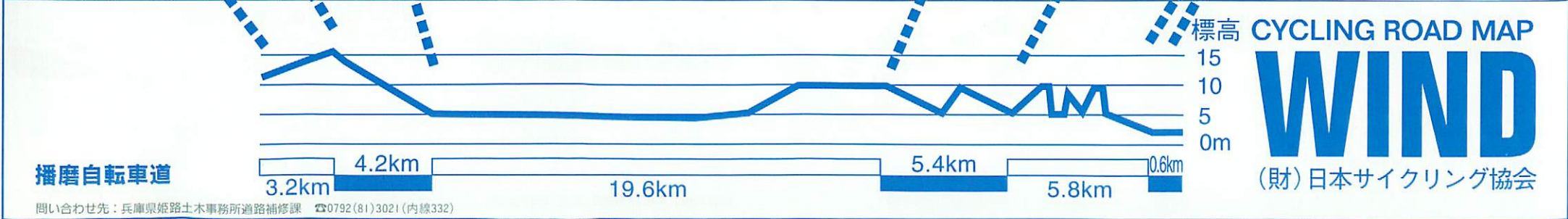
● 屏風ヶ海岸

明石海峡

淡路島

白い砂浜、緑の松林、青い海に浮かぶ人工島...日本の白砂青松100選に選ばれた、春夏の水遊びをはじめ釣りや散歩で人気の公園。





播磨自転車道

標高 CYCLING ROAD MAP

WIND

(財)日本サイクリング協会

問い合わせ先：兵庫県姫路土木事務所道路補修課 ☎0792(81)3021(内線332)

この地図の作成に当たっては、建設省国土地理院発行の5万分の1地形図を使用しました。(測量法第30条に基づく成果使用承認 平5総使、第29号)

このサイクリングマップの製作にあたっては「財団法人日本サイクリング協会」の補助をうけました。

WIND

28
36

のどかな歴史の古里へ
吉備路自転車道

約23.0km

吉備路自転車道は、岡山県総合グラウンドから総社スポーツセンターに至るまでの約23.0kmのコースです。吉備文化を生んだ3市1町村を縫って走るルートは、歴史と史跡の里めぐりがサイクリングに好適。のどかな田園や丘を軽快に走りながら、古代のロマンを訪ねる充実した時になるでしょう。



国民宿舎雪舟荘



備中の324社の神を合祀した神社。前庭の三島式庭園は古代様式を今に伝え、長い回廊が美しい影を水面に映している。



高松城跡



吉備路風土記の丘県立自然公園として設立された吉備路一帯の考古・歴史・民俗に関する資料を収集展示している。9:00~16:30 月休 TEL 08669-3-2219



東総社駅

● 総社宮

● 備中国分寺

● まちかど郷土館

● 吉備路郷土館

● こうもり塚古墳

● 造山古墳

● 総社スポーツセンター

● 津寺休憩所

● 鯉喰神社

● 吉備津神社

● 吉備津彦神社

● 県総合グラウンド

岡山駅



古墳時代後期の横穴式石室をもつ前方後円墳。全国的にも著名な巨石墳で、全長は103m。黒姫の墓とも伝えられている。

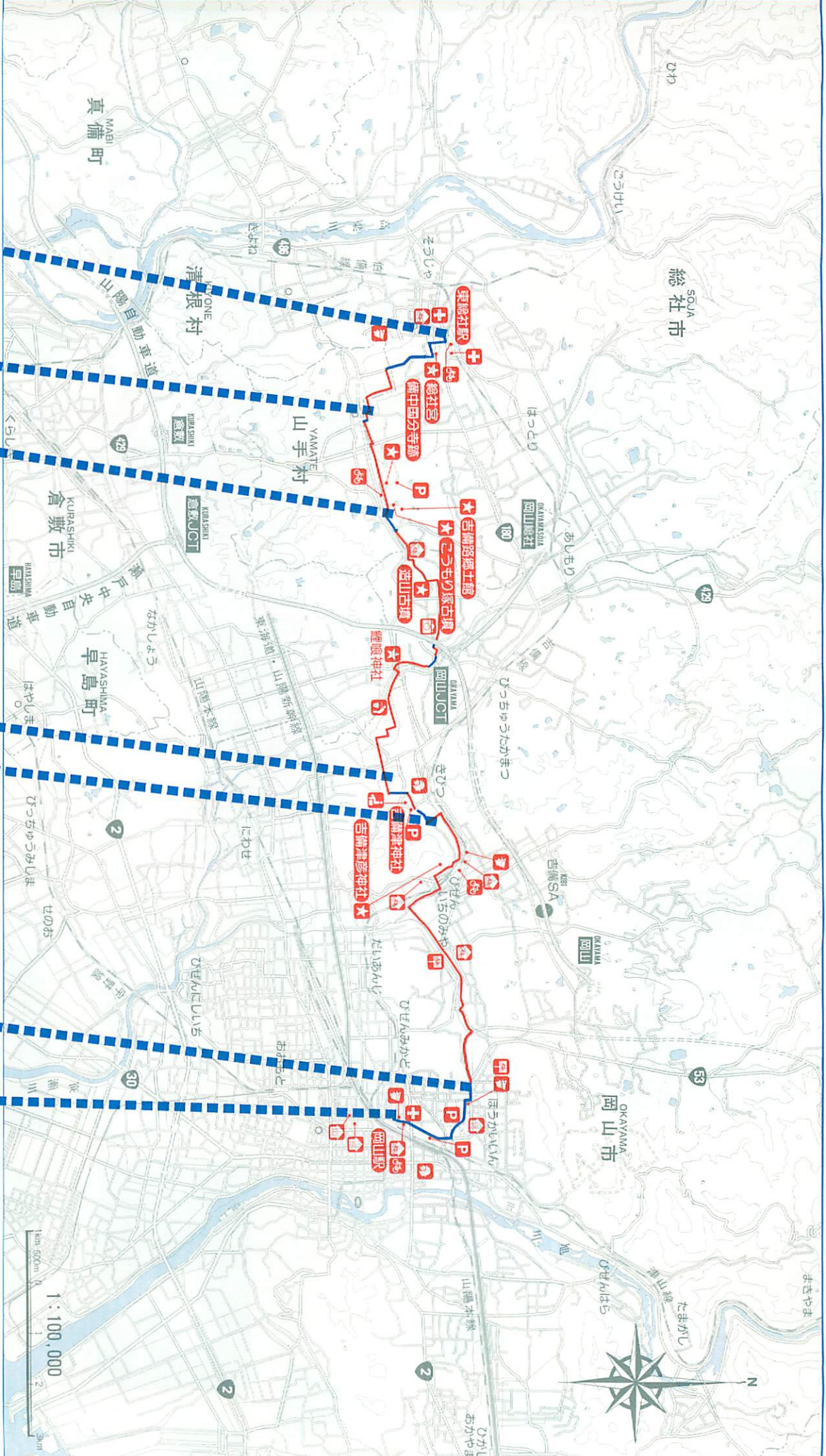


全国屈指の規模を誇る壮大な古社。比翼入母屋造りの本殿は国宝で、西側には398mの長い回廊がある。



吉備津彦を祭る流造の美しい社殿は、江戸時代に復元された。備前の国の一の宮で、参道や庭園などの風景にも趣がある。



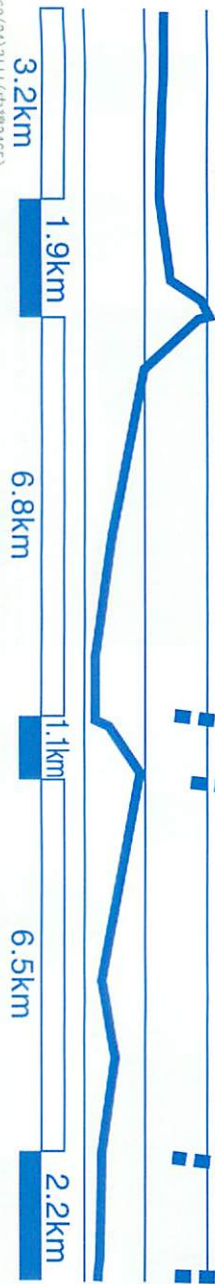


1 : 100,000
 1km 500m 2 3km

標高 CYCLING ROAD MAP

WIND

(財) 日本サイクリング協会



お問い合わせ先：岡山県道路整備課 ☎0866(24)2111(内線3465)
 この地図の作成に当たっては、建設省国土院国研院の5万分の1地形図を使用しました。(測量法第30条に基づき成果使用承認 平与製図、第39号) このサイクリングマップの製作にあたっては、「徳島公益財団」の補助を頂きました。

秋吉台国定公園



秋吉台家族旅行村

カルスト高原の大自然にある観光リレーション広場。スーパージャングル、竹林園地、民家民俗園、バーベキュー広場などがある。



秋芳洞

秋吉台の地下100mの南麓に開口する東洋一の大鐘乳洞。洞内には黄金柱、百枚皿など不思議な自然の造形の数々がある。



二本木休憩所



スポーツ文化センター

維新百年記念公園

赤根武人の碑



高杉晋作のあとを受けて奇兵隊総督として活躍した赤根武人が、藩が二つに分裂したあおりを受け、処刑された場所。

下郷休憩所



亀山公園

県立美術館

ザビエル記念聖堂

新鱈石橋

鱈石の重岩

平川河川公園

井手ヶ原河川公園

矢原河川公園



日本最大のカルスト台地で、四季の雄大な景観を見せる国定公園。岩肌が露出したラビエ、月のクレターのようなドリーネなどがある。



瑠璃光寺
国宝五重塔

CYCLING ROAD MAP

WIND

29
36

雄大な自然の中へ



山口秋吉台自転車道

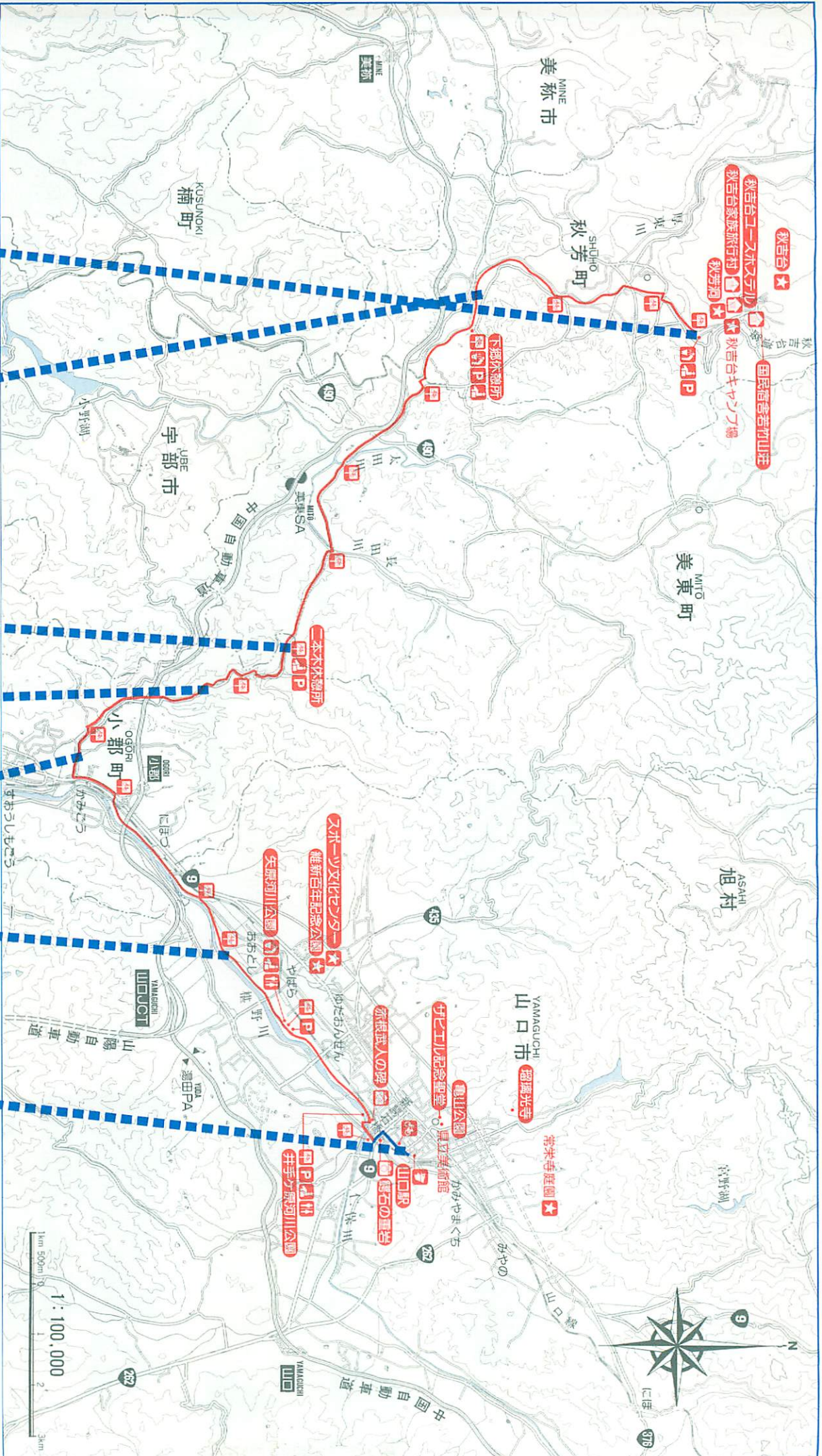
約31.0km

山口秋吉台自転車道は、山口市新鱈石橋を起点に、秋芳洞に至る約31.0kmのコースです。目的地の秋吉台まで川に沿って進むルートといえます。河川公園が続くリバーサイドから峠の風景、さらに独特のカルスト地形へと変化するシーンを楽しみながら、大自然と新鮮な走りを発見できるでしょう。




大内氏時代から山口入口にあり、名勝として古人の詩にある。





標高 CYCLING ROAD MAP
WIND
 (財) 日本サイクリング協会



山口秋吉自転車道

問い合わせ先：山口県道路整備課 ☎0839(22)3111(内線3352)

この地図の作成に当たっては、国土地理院発行の5万分の1地形図を使用しました。(測量法第50条に基づく成果使用承認 平4地使、第29号)

CYCLING ROAD MAP WIND

30
36

神話に彩られた湖と海岸
出雲路自転車道

約31.0km

宍道湖

出雲路自転車道は、平田市鹿園寺から出雲大社を結ぶ約31.0kmのコースです。地図のように宍道湖西岸から川沿いに出雲平野を東西にたどる出雲路が主なルート。防風林の松や湖、日本海を眺め、美しい自然と神話を深呼吸しながら心なごむ走りを楽しめるでしょう。



縁結びの神、福の神で有名な大國主命を祀る古社。建築様式は日本最古のもので、壮大な本殿、拝殿がある。

十六島湾



松江藩の本陣宿として代々松江城主が体を休めたという本木佐家で、白と黒の調和が美しい。館は庭園と茶室を配し郷土の伝統美術を展示。9:00~17:00 月曜休 TEL 0853-62-5090

●鹿園寺

愛宕山公園

●鰐淵寺

日本陣記念館 ●

康国寺 ●

島根ワイナリー ●

●出雲大社 ●

斐伊川

神立橋

浜山運動公園

全国の神々が出雲大社に集まり農事、縁談などの会談を行ない、この地からお帰りになるところから神立橋と名付けられた。


●出雲文化伝承館 ●出雲ドーム

高瀬川

一の谷公園

●サイクリングターミナル
ファミリーホテル銀輪荘

●出雲民芸館 ●



臨西宗の古刹で、松平不昧公の築庭師、沢元丹が造った庭園がみごと。簡素なかにも趣がある。



斐川町の豪農旧江角邸を移築したもの。枯山水の出雲庭園、独楽庵など著名な茶人の松平不昧公の3茶席、展示館を設けている。9:00~17:00 月曜休、年末年始休 TEL 0853-21-2464




稲佐浜海水浴場

●稲佐の浜

日御碕灯台



大國主の命が国譲りの交渉をしたと言われる国譲り岩がある海岸。日本海を望む素晴らしい景色が見られる。





NIHON-KAI Sea
日本海

UPPURU-WAN Bay
十六島湾

HIRATA
平田市

鹿園寺

一畑口駅

つのもり

青少年の家

いのなだ

SHINJI KO
穴迫湖

日御崎灯台

TAISHA
大社町

鱒淵寺

愛宕山公園

日本陣記念館

康田寺

ひらたし

ぬのざき

奉納山公園

出雲大社

島根ワイナリー

出雲大社前駅

高浜川

浜山運動公園

出雲文化伝承館

浜山公園

IZUMO
出雲市

出雲市サイクリングターミナル
(ファミリーホテル銀輪荘)

いすもし

京町公園

康田寺

たぶし

みたみ

おおてら

かわと

たかはま

たけし

なおえ

HIKAWA
斐川町

しょうばら

SHINJI
宍道町

木次緑

みなみしんじ

KAMO
加茂町

1 : 100,000

1km 500m 0 1 2 3km

標高 CYCLING ROAD MAP

WIND

(財)日本サイクリング協会

出雲路自転車道



問い合わせ先：島根県道路課 ☎0852 (22) 5193

この地図の作成に当たっては、建設省国土院発行の5万分の1地形図を使用しました。(測量法第30条に基づく成果使用承認 平5総使、第28号)

このサイクリングマップの製作にあたっては「自転車公益資金」の補助をうけました。

WIND

31
36

風情漂う町と名所を訪ねる

丸亀琴平観音寺自転車道

約18.2km

丸亀琴平自転車道は、丸亀蓬来橋から観音寺までの約18.2kmのコースです。川沿いから丘陵に向かい、再び川に出て海を間近に臨み河口の観光スポットに至るルート。付近の名所旧跡、公園などに足を伸ばしながら、サイトシーイングと走りの醍醐味を満喫できるでしょう。



弘法大師が残した満濃池周辺の自然や文化の土壌を生かした、ふれあいの公園。スポーツの森、冒険の森、きのこの森などがある。

土器川河川敷公園

讃岐平野を流れる土器川の中にある、讃岐富士の眺めがよい公園。

飯野山
(讃岐富士)

丸亀駅

土器川

蓬来橋

丸亀城

亀山を中心に、山裾の平地に外堀と内堀を巡らせて築かれた平城。天に向かって弧を描く石垣の美しさが見どころ。



興昌寺



一夜庵

本山寺

静かなたたずまいの寺で四国の70番札所。正面に仁王門を構え、八脚門を入ると参道中ほどに大師堂、木々の間に国宝の本堂が立つ。



満濃池

満濃池森林公園



公園入口の大鳥居から登る381段の石段の参道は、松が美しい。船に乗った妙なる琴の調べの主を神殿に祭ったといういわれがある。

●琴弾八幡宮



●神恵寺
●観音寺



●琴弾公園

●銭形



●世界のコイン館




有明浜の白浜に描かれた寛永通宝の巨大な砂絵は、琴弾山頂から見るときれいな円形を描く。藩主の歓迎の際に作られたという。

●専念寺

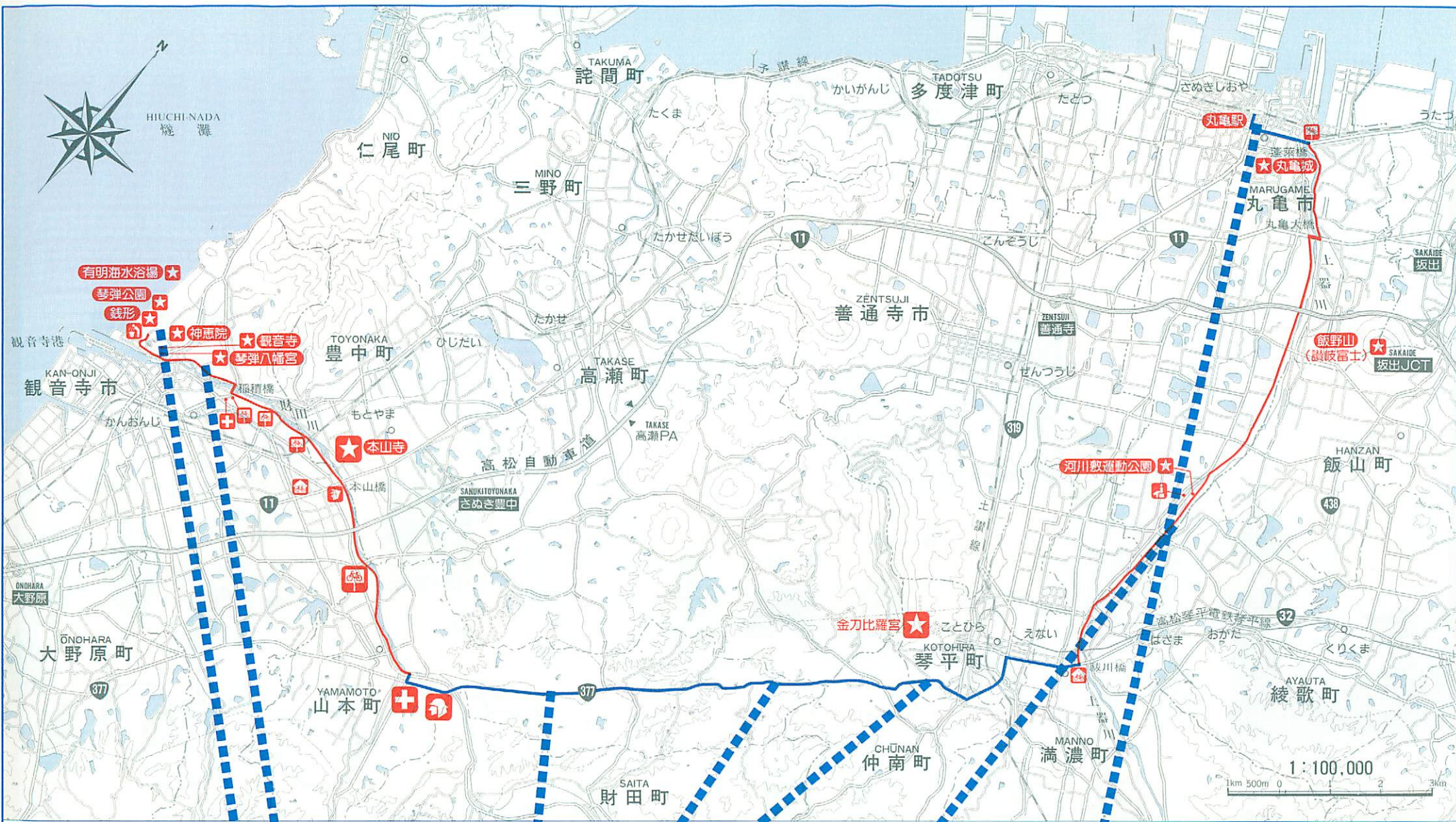


有明浜海水浴場






HIUCHI-NADA
鷺灘



1 : 100,000
1km 500m 0 1 2 3km

丸亀琴平観音寺 自転車道



標高 CYCLING ROAD MAP
WIND
(財)日本サイクリング協会

問い合わせ先：香川県道路保全課 ☎0878(31)1111(内線2843)

この地図の作成に当たっては、建設省国土院発行のちがふの1地形図を使用しました。(測量法第30条に基づく成果使用承認 平8総使、第29号) このサイクリングマップの製作にあたっては「競輪公益賞金」の補助をうけました。

CYCLING ROAD MAP

WIND

32


城下町と公園、山に遊ぶ

36

香東川自転車道

約56.8km

香東川自転車道は、高松駅を起点に塩江町内場ダム入口経由で高松駅に至る約56.8kmのコースです。高松市街から香東川沿いに上りながら、山間にある塩江町の温泉公園へ。名勝地あり、空港あり、渓谷美も楽しめる変化に富んだルートと言えます。風や自然と一体になって、快適な走りが味わえるでしょう。



河川敷公園で、スポーツや休憩などに気軽に利用できる。

香東川公園

成合運動広場

高松市 ユースホステル

新高松空港

香東川

高松駅

大野河川運動公園

栗林公園

竜桜公園

高松の名勝で歴史も古く、讃岐藩主の生駒高俊がここに別邸を築いたことに始まり約100年後に完成。明治8年に一般公開された。日の出～日没（開園）

国道193号バイパス

高松国際スポーツパレス

森と緑と池の調和が美しい公園。森の中に神秘的な美しさを散りばめたような大小の池を巡るサイクリング道と遊歩道が利用できる。

公淵森林公園

岩部八幡神社



行基がこの地に来て薬師如来の本尊を刻み、伽藍を建立して安置し如意輪寺と称したが後に最明寺と改められた。萩寺として有名。



樹齢500年を超えるいちじょうの木が2本あり、夫婦木（高さ約50m）として親しまれている。



岩崎橋から約500m進んだところに、高松空港への赤い誘導塔が高くそびえる。その先が高松空港である。

内場ダム
内場池

自然休養村センター

最明寺

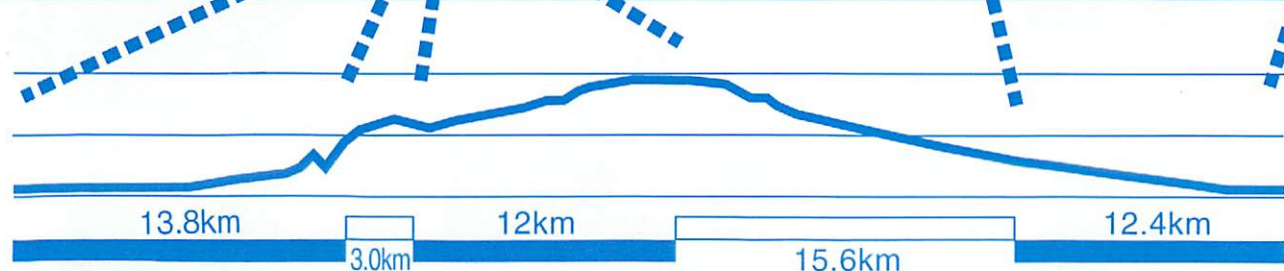
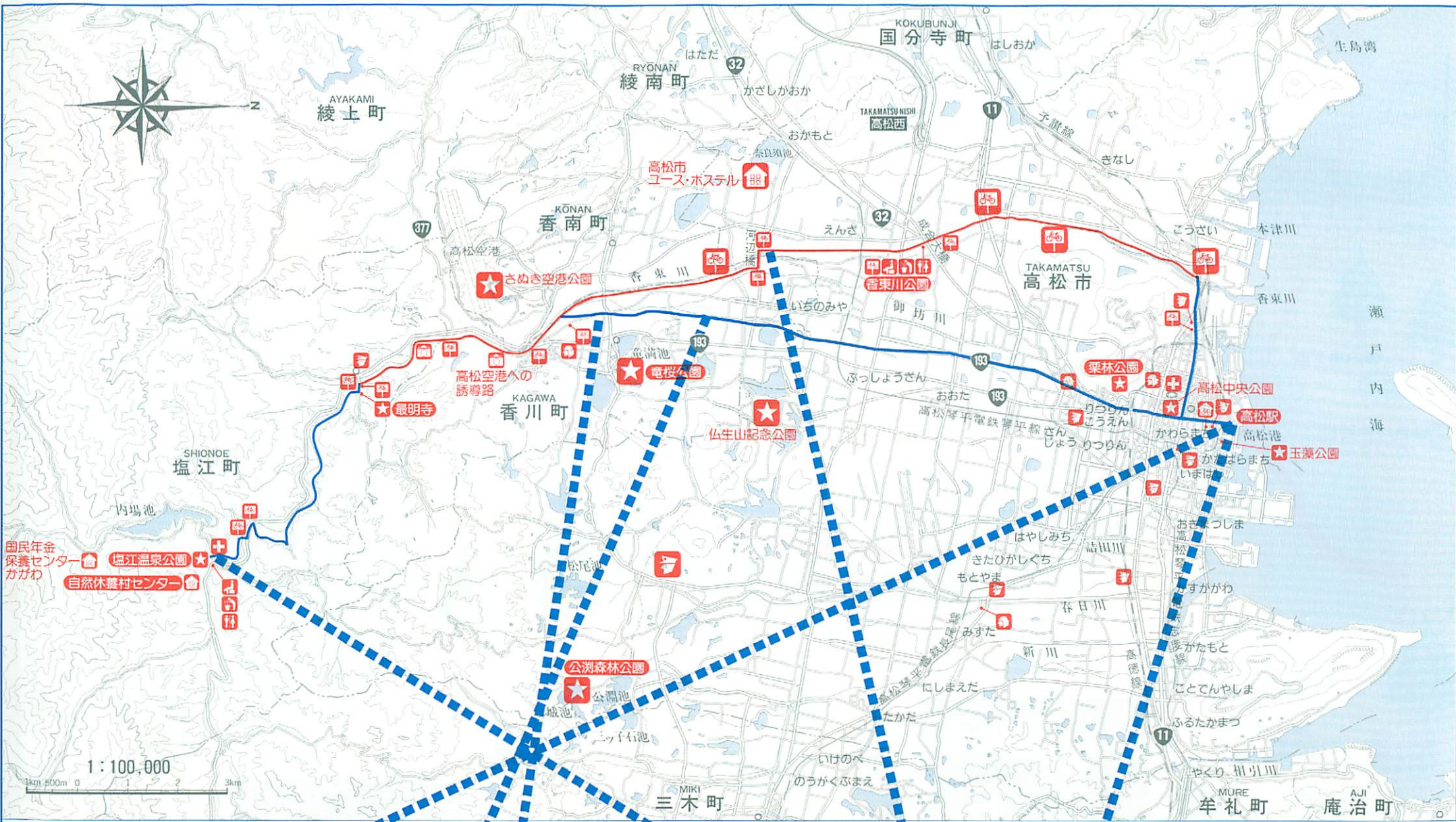
竜満池

塩江温泉

四方を山に囲まれた素朴な温泉郷で、四季折々の美しさが楽しめる。月見橋、鐘岩、内場池、不動の滝など見どころも多い。

塩江温泉公園





標高 CYCLING ROAD MAP
WIND
 (財)日本サイクリング協会

香東川自転車道

問い合わせ先：香川県道路保全課 ☎0878(31)1111(内線2843)

この地図の作成に当たっては、建設省国土地理院発行の1万分の1地形図を使用しました。(測量法第30条に基づく成果使用承認 平ら転使、第29号)

このサイクリングマップの製作にあたっては、「願輪公益資金」の補助をいただきました。

CYCLING ROAD MAP

WIND

33
36

さわやかなウォーターフロント

鳴門徳島自転車道

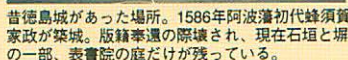
約29.7km

鳴門徳島自転車道は、新吉野川橋から岡崎海水浴場までの約29.7kmのコースです。河口と海岸線をつなぐウォーターフロントを主に走るルートで、付近には海や川の自然を生かしたスポットや旧跡があります。さわやかな風をうけながら誰でも気軽に快走が楽しめるでしょう。



徳島駅

吉野川



昔徳島城があった場所。1586年阿波藩初代蜂須賀家政が築城。版籍奉還の際壊され、現在石垣と堀の一部、表書院の庭だけが残っている。

徳島公園

今切川



旧吉野川



伝説によれば晩年、京都から里浦に流浪してきた清少納言が、悪い漁夫に辱められようとしたため自刃した。その供養のための墓碑。

吉野川大橋



須野橋



●阿波十郎兵衛屋敷

●小松休憩所



大津橋

鳴門総合運動公園

●あま塚



●国民宿舎
大谷荘



岡崎城●

鳴門駅



栗津港

●月見ヶ丘
テント村



●鳥居記念博物館

徳島出身の著名な人類学・考古学者鳥居龍蔵博士の業績を顕彰するために建設された博物館。日本をはじめ世界各地の収集研究を展示。



岡崎海水浴場

塩田公園

●潮明寺

鳴門公園

鳴門海峡

大鳴門橋

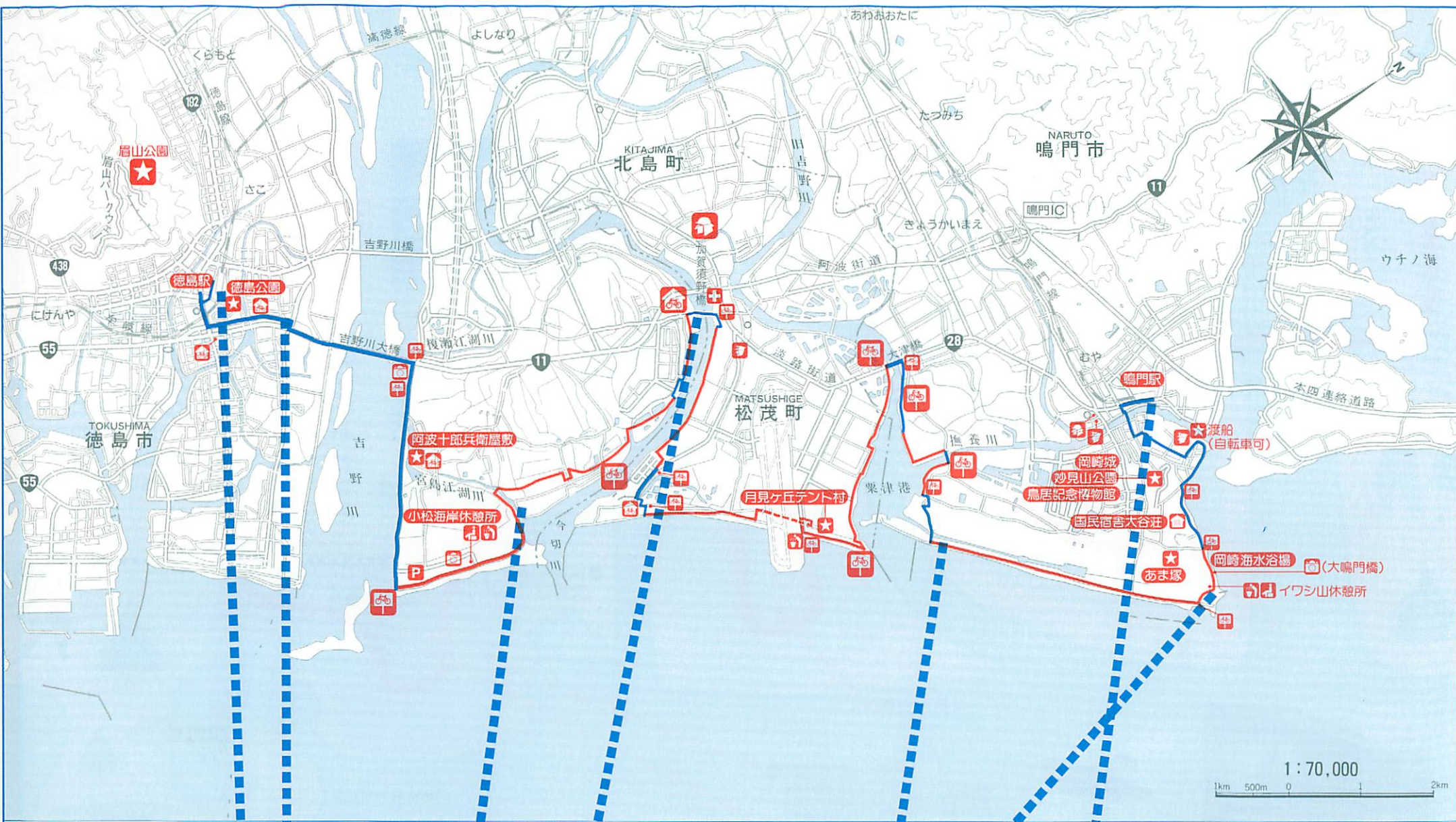


蜂須賀藩制時代の名字帯刀を許された庄屋の十郎兵衛一家の屋敷で、浄瑠璃で有名。その悲劇が、女性たちにより上演されている。



イワシ山休憩所から大鳴門橋を望み、そこから足を伸ばして鳴門公園千畳敷へ行くと、漁潮が見える。約2km西にある渡し船が近道。

●エディ
(大鳴門橋記念館)



鳴門徳島自転車道



標高 CYCLING ROAD MAP
WIND
 (財)日本サイクリング協会

問い合わせ先：徳島県土木部道路保全課 ☎0886(21)2549

この地図の作成に当たっては、建設省国土地理院発行の5万分の1地形図を使用しました。(測量法第30条に基づく成果使用承認 平5総使、第29号)

このサイクリングマップの製作にあたっては「懸輪公益資金」の補助を受けました。

CYCLING ROAD MAP WIND

34 美しい島と海岸めぐり
36 大三島自転車道

約20.3km

大三島自転車道は、上浦町大字瀬戸から同じく大字盛に至る約20.3kmのコースです。瀬戸内海に浮かぶ大三島の島内をほぼ半周するルートです。風光明媚な瀬戸内海の景観に恵まれ、国宝とロマンの島と呼ばれる素晴らしい大自然を背景に、思う存分サイクリングの感動を体験できるでしょう。



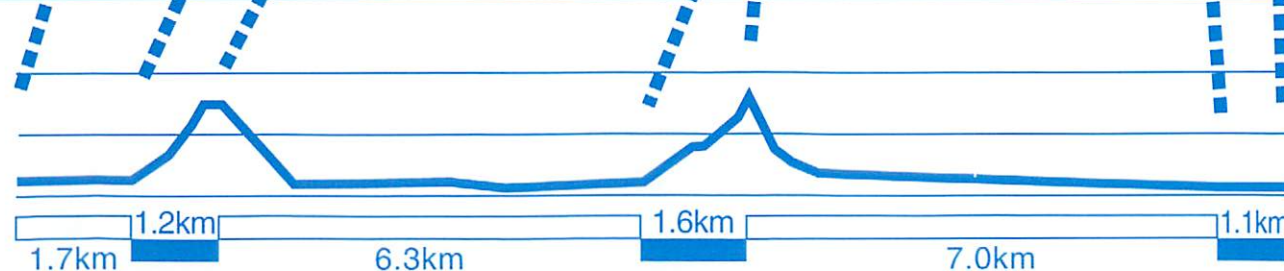
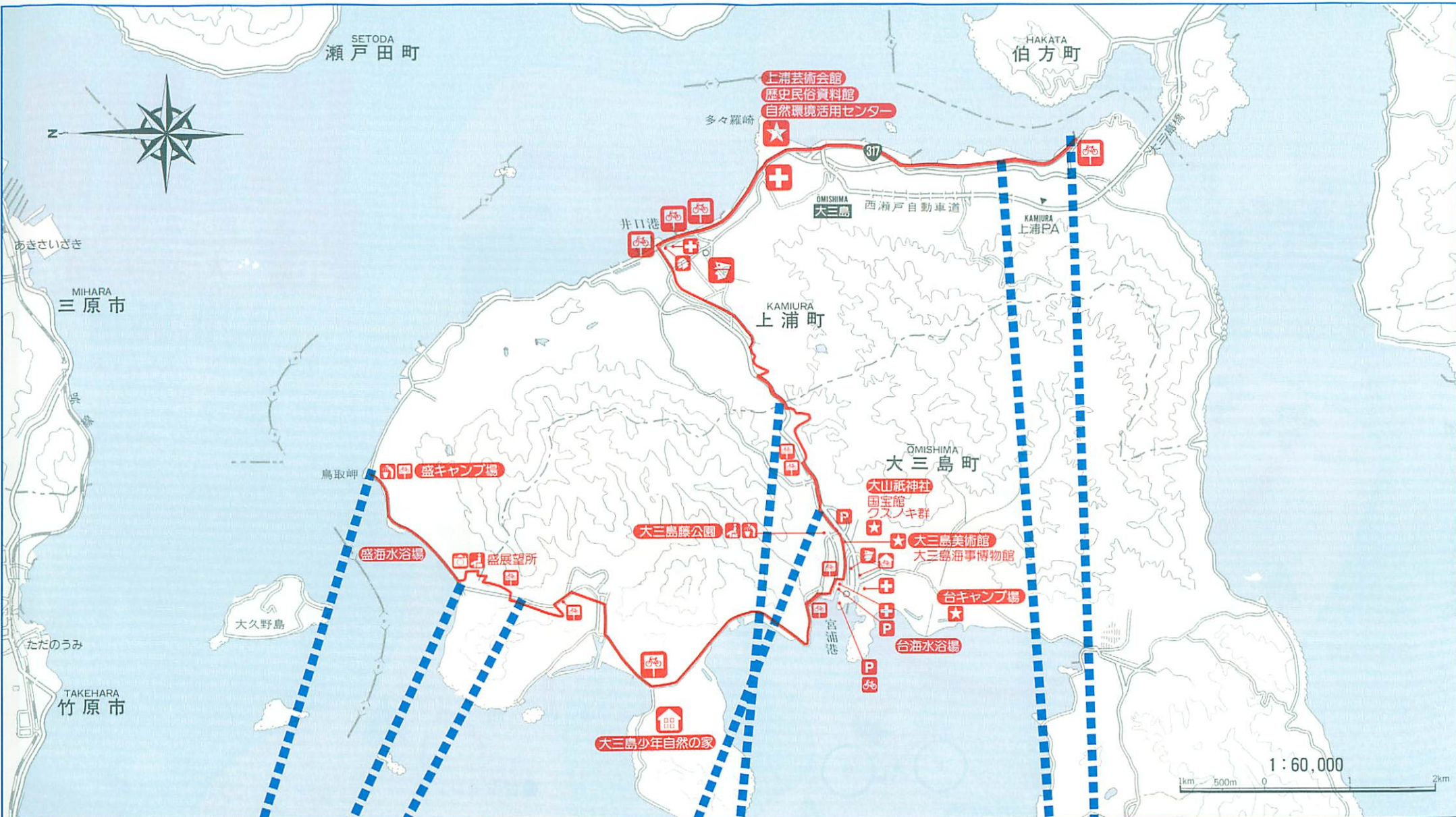
展示室から瀬戸内海の大島美が手に取るように見える。テニスコート、海水浴場、キャンプ場がある。



村上三島氏をはじめ日本を代表する書道家の作品2,500点を収蔵。日本一の所蔵規模を誇る書道作品や書道関係資料を展示。



新進気鋭の若手作家を中心に、幅広い作品を収蔵している昭和61年オープンの日本文学美術館。



大三島自転車道

標高 CYCLING ROAD MAP
WIND
 (財)日本サイクリング協会

問い合わせ先：愛媛県道路維持課 ☎0899(41)2111(内線3433)

この地図の作成に当たっては、建設省国土地理院発行の5万分の1地形図を使用しました。(測量法第30条に基づく成果使用承認 平5総使、第29号)

このサイクリングマップの制作にあたっては「競輪公益基金」の補助を受けました。

WIND

35 南国の太平洋岸に遊ぶ
36 高知室戸岬自転車道

約45.0km

高知室戸岬自転車道は、高知駅から安芸市役所までの約45.0kmのコースです。地図で見るとおりほぼ全ルートが太平洋沿いで、走行中雄大な景色がくり広げられます。豊かな自然やレジャーに親しみながら、ひざしと緑のなかを潮風をうけて心地よい走りが満喫できるでしょう。

藩政時代に五藤氏が遊園として開いたのが始まりで、桜、ツツジ、アヤメなど春先から初夏に花が美しい憩いの場として親しまれています。

内原野公園

安芸市役所

野良時計

旧家の島中源馬が時計の仕組みを自力で覚え手作りで完成させた、白壁づくり家の屋根の上にある大時計。

観光物産センター

琴ヶ浜公園

●弘田龍太郎
曲碑（雨）



弘田龍太郎は、安芸市出身の童謡作曲家。「童謡の里」として市内各公園に歌碑がある。



物部川

●龍河洞

延長4kmの日本一のスケールを誇る鍾乳洞。海中より隆起して1億5千万年の歳月が刻んだ自然の造形美。
TEL 088-75-3-2144

●龍馬歴史館



安芸を中心に県内の観光案内や特産品の紹介と展示即売を行なう観光情報基地。
9:00~18:00 (10~3月17:00まで) 無休
TEL 088-73-5-7500

●県立歴史民俗資料館

●ゆず庵



●牧野植物園

●禅師峰寺

高知空港

手結休憩所



手結海水浴場

●サイクリングターミナル

●海風荘

琴ヶ浜



太平洋の雄大な景色の中に、広く長い砂浜と松林が続く。



高知駅

●高知城




浦戸湾

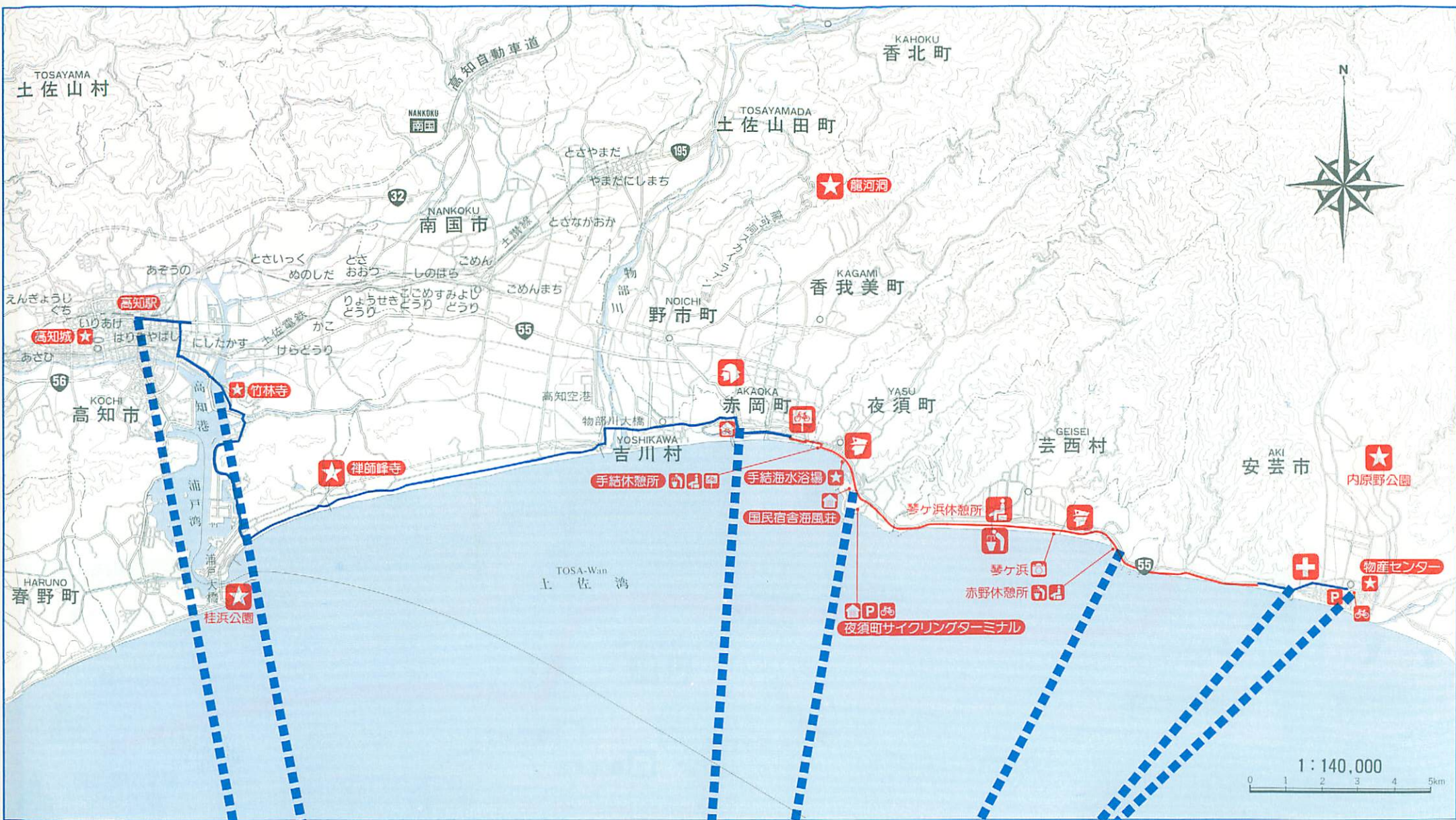
桂浜公園

●竹林寺

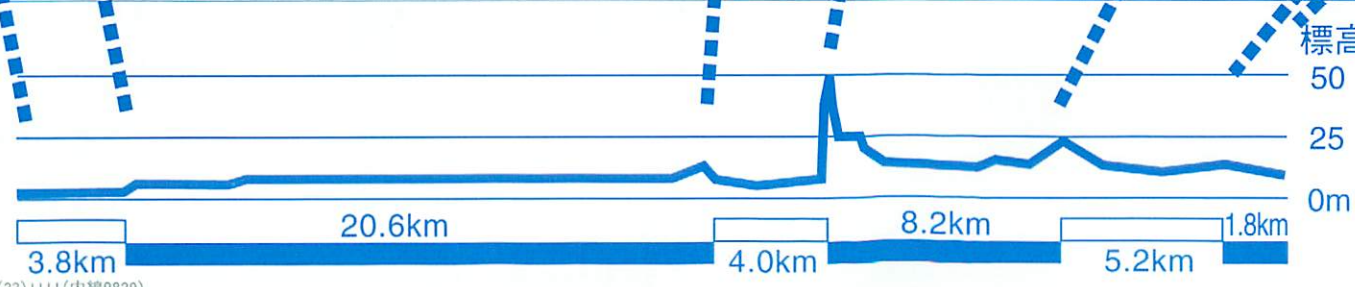
種崎千松公園

土佐湾





1 : 140,000
0 1 2 3 4 5km



高知室戸岬
自転車道

標高 CYCLING ROAD MAP
WIND
(財)日本サイクリング協会

問い合わせ先：高知県道路課 ☎0888(23)1111(内線9829)

この地図の作成に当たっては、建設省国土院発行の5万分の1地形図を使用しました。(測量法第30条に基づき複製使用承認 平ら総発、第29号)

このサイクリングマップの製作にあたっては「自転車公益資金」の補助を受けました。

WIND


36
36

のどかな山と川に遊ぶ

筑後川自転車道

約27.0km

筑後川自転車道は、浮羽町長野橋から久留米市宮の陣橋まで約27.0kmのコースです。筑後川にそって河畔を下るリバーサイドのルートで、周囲には公園、旧跡などが点在しています。のどかな川や町の情緒を満喫しながら、ダウンヒルのすがすがしい快走が体験できるでしょう。



片の瀬下にある公園、ブランコ、すべり台、水のみ場などがある。サイクリングや休憩に持ってこいの場。



江戸時代から回り続けている水車は、先人の残した英知の結晶。



鎮西上人が開祖で、浄土宗大本山の寺。境内には800年を経た大楠がある。



リバーサイドパーク

筑後川

●菱野三連水車

片の瀬公園



久留米百年公園

片の瀬橋

●木の丸殿
嘉明天皇の仮御殿がある。

宮の陣橋

●総合スポーツセンター

●小林荘

●筑後川温泉

●原鶴温泉

中央公園

●善導寺

●長野水神社

長野橋

●石橋文化センター
●石橋美術館

南久留米駅

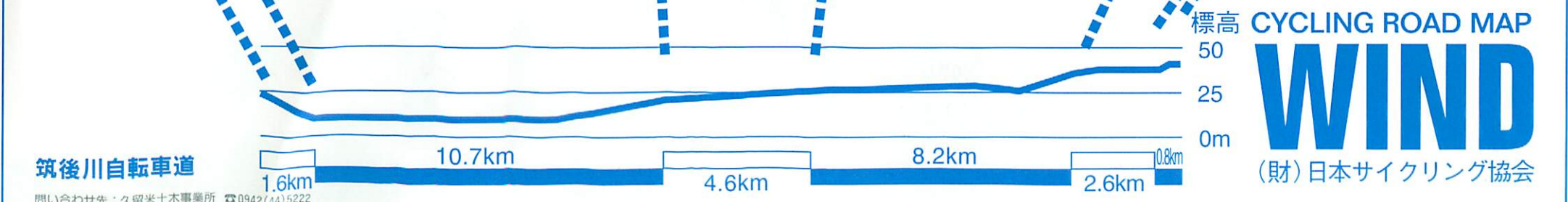
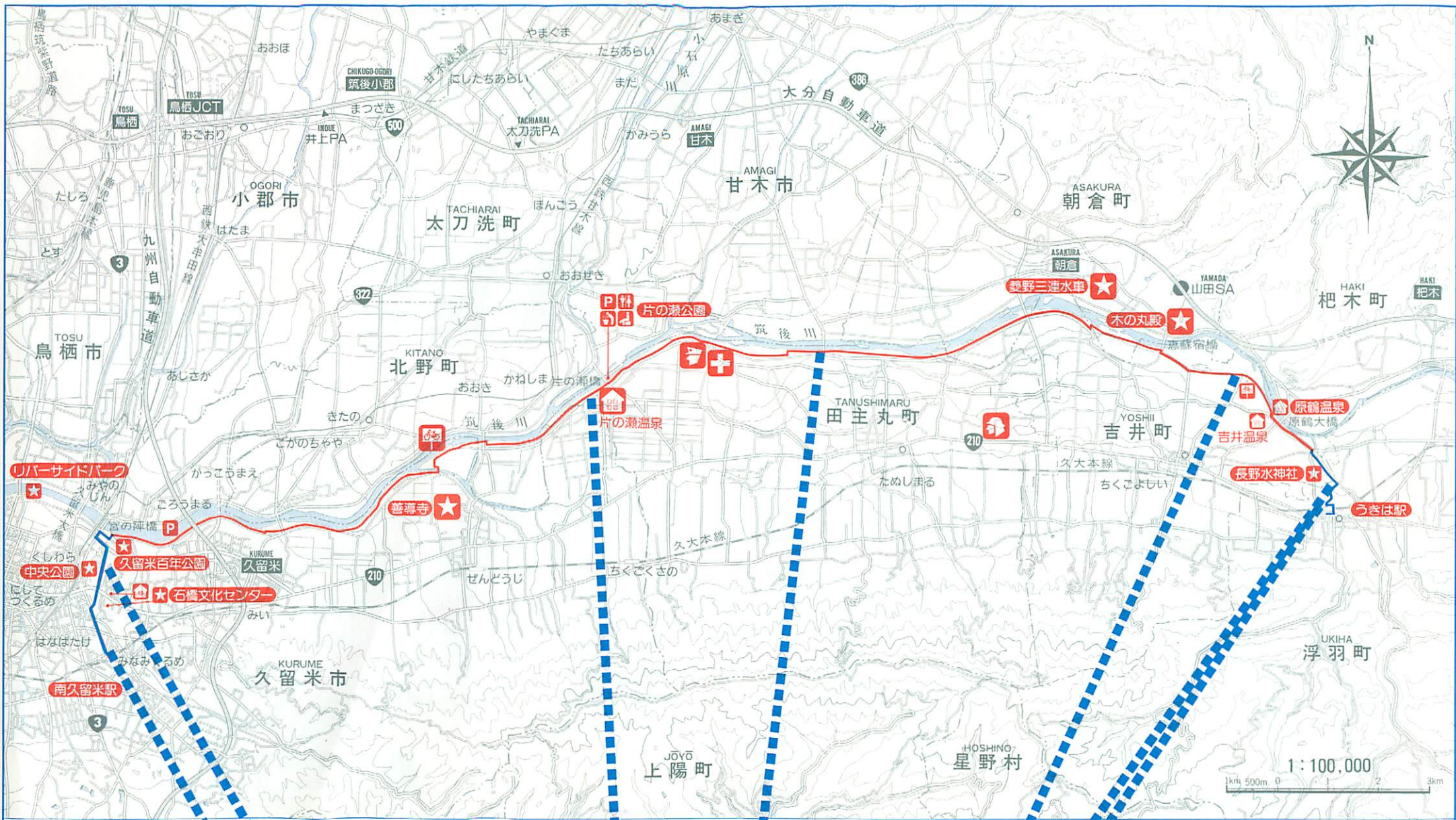
筑後千足



石橋正二郎氏が郷土の久留米市に寄贈した美術館、文化ホール。日本庭園など静かな憩いの場もある。



1664年、五庄屋が主唱者となって水道(約10km)を作り、筑後川から水を引いた。水路開発の功労者五庄屋を祀る。



この地図の作成に当たっては、建設省国土地理院発行の5万分の1地形図を使用しました。(測画法第30条に基づく成果使用承認 平5総使、第29号)

このサイクリングマップの制作にあたっては「自転車公益資金」の補助を受けました。